



Používateľská príručka elektronických služieb

Názov fázovaného projektu:	Rozšírenie projektu Elektronické služby informačných systémov MV SR na úseku policajného zboru
Stručný popis prínosov fázovaného projektu (marketingový súhrn):	Hlavným cieľom realizácie projektu je ďalej prispieť k naplneniu cieľov projektu ESISPZ, a to najmä podporiť činnosti MV SR modernými informačnými a komunikačnými technológiami, ktoré zlepšia príjem, spracovanie a riešenie podnetov a udalostí od občanov zo strany polície a tým zefektívnia prácu výkonných zložiek, zvýšia bezpečnosť občanov a poskytnú im transparentné informácie.
Verzia dokumentu:	1.0

Obsah

1. Úvod	3
2. Prehľad skratiek a základných pojmov	3
3. Prehľad symbolov	4
4. Zoznam elektronických služieb dostupných občanovi a podnikateľovi	4
5. Začíname	4
5.1 Portál MV SR.....	4
5.2 Portál slovensko.sk	7
6. Popis jednotlivých služieb	7
6.1 Poskytovanie informácií o udalostiach zložiek IZS	7
6.1.1 Názov elektronickej služby:	7
6.1.2 Používatelia elektronickej služby:.....	7
6.1.3 Možnosti prístupu k službe:	7
6.1.4 Odkaz na video príp. audio návod:.....	7
6.1.5 Stručný popis a zoznam krokov vybavenia služby:.....	7
6.1.5.1 Výber štatistík.....	7
6.1.5.2 Spoločné vlastnosti.....	8
6.1.5.3 Zobrazené informácie.....	10
6.1.6 Súvisiace služby a nutné prílohy pre komplexné vybavenie služby:	16
7. Kontaktujte nás	16












1. Úvod

<p>Motivácia informácie a základné</p>	<p>Hlavným cieľom realizácie projektu je ďalej prispieť k naplneniu cieľov projektu ESISPZ, a to najmä podporiť činnosti MV SR modernými informačnými a komunikačnými technológiami, ktoré zlepšia príjem, spracovanie a riešenie podnetov a udalostí od občanov zo strany polície a tým zefektívnia prácu výkonných zložiek, zvýšia bezpečnosť občanov a poskytnú im transparentné informácie.</p> <ul style="list-style-type: none"> • Konkrétne ciele teda možno formulovať nasledovne: • Zvýšiť efektivitu spolupráce jednotlivých zložiek IZS pri riešení udalostí, • Zjednodušiť komunikáciu operačných dôstojníkov PZ SR pomocou rádiovkej siete integrovaním do podporných informačných systémov, • Zvýšiť efektivitu zberu videozáznamov z "inteligentných" policajných vozidiel, • Elektronizovať vyplňanie a zautomatizovať vyhodnocovanie informácií z tlačív výkonu PZ SR. Správca informačných systémov: <p>Názov: Ministerstvo vnútra Slovenskej republiky Právna forma: Štátna rozpočtová organizácia IČO: 00151866 Sídlo: Pribinova 2, 8212 72 Bratislava</p>
--	--

2. Prehľad skratiek a základných pojmov

<p>Prehľad skratiek a základných pojmov</p>	<p>CSV</p>	<p>Comma-separated values. CSV je jednoduchý formát súboru určený pre výmenu tabuľkových dát. Súbor vo formáte CSV pozostáva z riadkov, v ktorých sú jednotlivé položky oddelené určitým znakom (najčastejšie čiarkou).</p>
	<p>MV SR</p>	<p>Ministerstvo vnútra Slovenskej republiky</p>
	<p>PDF</p>	<p>Portable Document Format PDF je súborový formát, ktorý sa používa na ukladanie dokumentov nezávisle od softvéru, hardvéru a operačného systému na ktorom boli vytvorené a taktiež na zariadení, na ktorom sú zobrazované. Súbor typu PDF môžu obsahovať text a obrázky taktiež aj interaktívne formuláre, videá, animácie, 3D grafiku, zvukové stopy a elektronické podpisy, pričom primárnym účelom formátu je zabezpečiť, že sa dokument na všetkých zariadeniach zobrazí rovnako.</p>
	<p>PZ</p>	<p>Policajný zbor</p>
	<p>ÚPVS</p>	<p>Ústredný portál verejnej správy</p>
	<p>ÚPVS</p>	<p>Ústredný portál verejnej správy</p>
	<p>XML</p>	<p>eXtensible Markup Language XML v preklade znamená rozšíriteľný značkovací jazyk, ktorý umožňuje jednoduché vytváranie konkrétnych značkových jazykov na rôzne účely a široké spektrum rôznych typov údajov.</p>
	<p>ZBGIS</p>	<p>Základná báza údajov pre geografický informačný systém</p>

3. Prehľad symbolov

Prehľad symbolov		Nápoveda
		Priblíženie Oddialenie
		Nájsť lokalitu
		Použiť aktuálnu polohu
		Zmeniť mapový podklad
		Zobraziť kalendár
		Filter
		Zoradenie stĺpca vzostupne (A – Z, od najmenšieho po najväčšie)
		Zoradenie stĺpca zostupne (Z – A, od najväčšieho po najmenšie)
		Rozbalený strom menu – po kliknutí zbalíť
		Strom obsahuje položky – po kliknutí rozbaľiť

4. Zoznam elektronických služieb dostupných občanovi a podnikateľovi

Zoznam elektronických služieb	Poskytovanie informácií o udalostiach zložiek IZS , kapitola 6.1
-------------------------------	--

5. Začíname

5.1 Portál MV SR	Základným prístupovým bodom k elektronickým službám je portál MV SR http://portal.minv.sk . V časti elektronické služby sa nachádzajú služby popísané v tejto príručke pod záložkou „Služby PZ. Prístup k službám je možný v časti „Katalóg služieb“ alebo odkazmi z časti „Životné udalosti“.
------------------	--



Aktuality

Životné udalosti

- Pobyt
- Cudzinci
- Matrika
- Register fyzických osôb
- Register adries
- Doklady
- Technické preukazy
- Vozidlá
- Živnostenské podnikanie
- Elektronický archív Slovenska
- Priestupky a sankcie
- Služby policajného zboru
 - Poskytovanie štatistických informácií o činnosti polície
 - Ohlasovanie potreby zásahu hliadky
 - Poskytovanie informácií o udalostiach zložiek Integrovaného záchranného systému (IZS)
 - Publikovanie a získavanie informácií v reálnom čase pre oblasť dopravy a krízového manažmentu

Informačné systémy

Katalóg elektronických služieb

Ohlasovne a matriky SR

Občiansky preukaz s čipom

Poskytovanie informácií o udalostiach zložiek Integrovaného záchranného systému (IZS)

Služba zabezpečuje zverejňovanie štatistických informácií o udalostiach hlásených na tísňovú linku 112, resp. tísňovú linku HaZZ (150) a Policajného zboru (158). Ide o štatistické informácie neobsahujúce žiadne osobné ani inak citlivé informácie. Takými informáciami sú napr. počty hovorov začlenené podľa časového obdobia, kategórie volania, lokality volajúceho resp. oznamovanej udalosti zložky riešiacej udalosť. Služba poskytuje pokročilé nástroje na filtrovanie a triedenie zobrazovaných štatistík. Služba je dostupná bez potreby autentifikácie a zobrazuje výsledky on-line a bez poplatkov.

PREJSŤ NA : POSKYTOVANIE INFORMÁCIÍ O UDALOSTIACH ZLOŽIEK IZS

Služba je realizované formou portálovej aplikácie. Pre prístup k službe nie je potrebné byť prihlásený na portál.

Náhľad na aplikáciu poskytujúcu služby:



Štatistiky

Služby PZ > Štatistiky

Prehľad volaní na ČTV 112, 150, 158 podľa kraja

Vyberte štatistiku ?

Mapa Graf Čas. vývoj Detail Porovnanie Export Info

Ukazovateľ: Počet volaní na všetky linky

Za obdobie

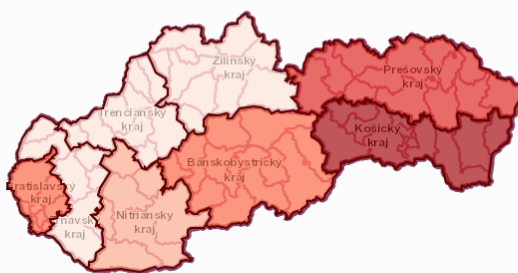
Od: 05/2016

Do: 05/2017



SR

Kraje



0 50 100km

Kraje SR	Počet volaní na linku 112	Počet volaní na linku 150	Počet volaní na linku 158
Slovensko	1 406 566	113 596	736 126
Bratislavský kraj	154 362	17 719	141 411
Trnavský kraj	119 156	12 064	57 209
Trenčiansky kraj	109 776	13 599	75 005
Nitranský kraj	45 754	4 700	22 555

V rámci zobrazenia je možná navigácia medzi jednotlivými službami v hornom horizontálnom menu.



Elektronické služby Situácie Štatistiky

Služby je možné využívať vo viacerých jazykoch. Prepínanie jazykov je možné po kliknutí na ikonu konkrétneho jazyka

V prípade potreby, pri výberových alebo údajových poliach, užívateľ nájde pomocné informácie k vyplneniu alebo výberu po prejdení kurzorom nad ikonu s otáznikom.

Sledovaná dimenzia: Druh kriminality

Systémové požiadavky:

- Počítač alebo tablet s pripojením na internet.
- Internetový prehliadač s podporou HTML5.

Podporované internetové prehliadače:

- MS Internet Explorer 10+

	<ul style="list-style-type: none"> • Chrome 18+ • Firefox 12+ <p>Pre využitie služby nie je potrebný žiadne ďalšie plugin, softvér alebo špeciálny hardvér.</p>
5.2 Portál slovensko.sk	<p>Prístup k službám cez portál slovensko.sk je možný pomocou lokátora služieb, kde je možné vyhľadávať elektronické služby. Po vyhľadani služby je zobrazený jej popis a odkaz, ktorý smeruje na službu na portáli MV SR. Bližší popis vyhľadávania v lokátore služieb je na adrese:</p> <p>https://www.slovensko.sk/sk/lokator-sluzieb</p>

6. Popis jednotlivých služieb

6.1 Poskytovanie informácií o udalostiach zložiek IZS

6.1.1 Názov elektronickej služby:	Poskytovanie informácií o udalostiach zložiek IZS
6.1.2 Používatelia elektronickej služby:	občan (G2C), podnikateľ (G2B), zamestnanci inštitúcie verejnej správy (G2E), zahraničná inštitúcia verejnej správy (G2A)
6.1.3 Možnosť prístupu k službe:	https://portal.minv.sk/wps/portal/domov/sluzby_pz/statistiky
6.1.4 Odkaz na video príp. audio návod:	
6.1.5 Stručný popis a zoznam krokov vybavenia služby:	<p>Služba zabezpečuje zverejňovanie štatistických informácií o udalostiach hlásených na tiesňovú linku 112, resp. tiesňovú linku polície (158) a HaZZ (150). Ide o štatistické informácie neobsahujúcich žiadne osobné ani inak citlivé informácie. Takými informáciami sú napr. počty hovorov za členené podľa časového obdobia, kategórie volania, lokality volajúceho resp. oznamovanej udalosti zložky riešiacej udalosť. Služba poskytuje pokročilé nástroje na filtrovanie a triedenie zobrazovaných štatistík.</p> <p><i>6.1.5.1 Výber štatistík</i></p> <p>Štatistiky umožňujú zobrazenie viacerých štatistických reportov. Pre výber konkrétnych štatistík zvolte typ štatistiky. Reporty pre služby "Poskytovanie informácií o udalostiach zložiek IZS" sa nachádzajú v menu v sekcii "Volania na tiesňové linky". Po kliknutí na názov štatistiky sa zobrazí rozbaľovacie menu so štatistikami, z ktorých je možné vybrať.</p>

Prehľad volaní na ČTV 112, 150, 158 podľa kraja

- Osoby - vinníci podľa prevádzkovateľa vozidla policajné okresy
- Počet dopravných nehôd podľa kategórie vodiča policajné okresy
- Počet dopravných nehôd podľa veku vodiča - vinníka policajné okresy
- Počet dopravných nehôd podľa stavu vodiča - vinníka policajné okresy

Priestupky a sankcie

- Štatistika priestupkov a sankcií za Policajný zbor
- Štatistika priestupkov a sankcií za Verejnú správu

Dopravné obmedzenia

- Dopravné obmedzenia oznámené PZ
- Dopravné obmedzenia oznámené občanom

Volania na tiesňové linky

- Prehľad volaní na ČTV 112, 150, 158 podľa kraja
- Prehľad volaní na ČTV 112 podľa kraja
- Prehľad oprávnených volaní na ČTV 112
- Prehľad volaní na ČTV 112 v cudzích jazykoch
- Prehľad dôvodov neoprávnených volaní na ČTV 112

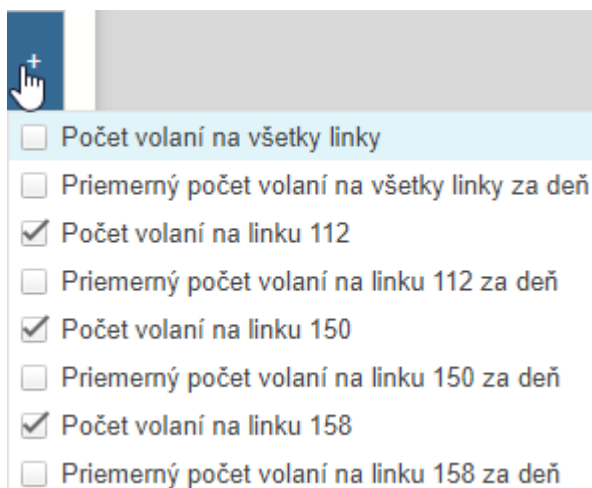
6.1.5.2 Spoločné vlastnosti

1. Práca s tabuľkou

Vpisovaním textu do riadku s lupou si užívateľ môže vyfiltrovať konkrétne údaje v zvolenom stĺpci.

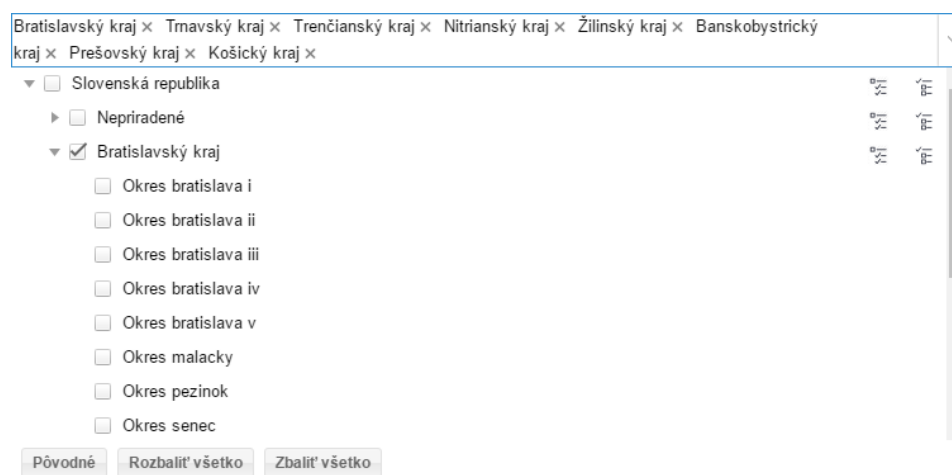
Lokalita adm. okresy	Počet zistených tr...	Počet objasnenýc...	Percento objasnen...	
Bratisl				
▼ Slovenská republika	73 163	41 747	57.1	
▼ Bratislavský kraj	13 878	5 700	41.1	
Okres bratislava i	1 900	719	37.8	
Okres bratislava ii	3 390	1 389	41.0	
Okres bratislava iii	1 882	613	32.6	
Okres bratislava iv	1 294	604	46.7	
Okres bratislava v	2 447	1 023	41.8	

Po kliknutí na tlačidlo „+“ v záhlaví tabuľky sa zobrazí menu, kde je možné zvoliť, ktoré údaje sa v tabuľke zobrazia.



2. Výberové menu

Výberové menu umožňuje vybrať konkrétne kritérium na zobrazenie. Pre niektoré druhy kritérií je možné vybrať len jednu hodnotu, niektoré druhy umožňujú vybrať viac hodnôt.



Vo výberovom poli, rovnako ako v tabuľke je možné zobraziť informácie v stromovej štruktúre.

Aj vo výberovom poli je možné filtrovať zobrazené hodnoty podľa konkrétneho textu a tak rýchlejšie nájsť a zvoliť požadovanú hodnotu kritéria.

3. Výber obdobia

Pre zobrazenie štatistík za konkrétne obdobie je možné použiť časové výberové polia formulára.

Od: 01/2015  Do: 12/2015 

4. Sledovaná dimenzia

Výberové pole „Sledovaná dimenzia“ určuje, pre ktorú dimenziu štatistických údajov sa budú v grafe a v tabuľke zobrazovať hodnoty jednotlivých ukazovateľov.

Sledovaná dimenzia:

Lokalita adm. okresy
Druh kriminality
Lokalita adm. okresy
Pohlavie poškodenej osoby / Skupina osôb
Vekové zloženie poškodenej skupiny osôb
Štruktúra poškodenej skupiny osôb
Veková štruktúra poškodenej osoby

Pôvodné

5. Dodatočné informácie

Žlté zvýraznenie informuje o dodatočných informáciách – napr. obmedzená platnosť dát pre niektoré zobrazené údaje.

▼ SLOVENSKÁ REPUBLIKA		124 779	44 783	36
▶ Bratislavský kraj		26 916	5 808	22
▶ Žilinský kraj		14 271	5 482	38
▶ Nitriansky kraj *1)		12 127	4 837	40
▶ Trenčiansky kraj		9 466	4 077	43
▶ Trnavský kraj		11 667	4 470	38
▶ Košický kraj		21 070	7 091	34
▶ Prešovský kraj		13 988	6 059	43
▶ Banskobystrický kraj		15 274	6 959	46

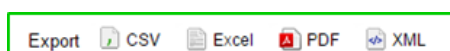
Export CSV Excel PDF XML

*1) "Nitriansky kraj" platné do 06/2015

Naposledy upravené: 16.03.2015
Zdroj: Evidenčno - štatistický systém kriminality

6. Export

Zobrazené dáta a mapu alebo graf je možné vyexportovať do niektorého z uvedených formátov. Mapa alebo graf sa vyexportujú iba do formátu typu „PDF“.



6.1.5.3 Zobrazené informácie

Pre zvolené štatistiky si užívateľ môže vybrať z viacerých zobrazení:

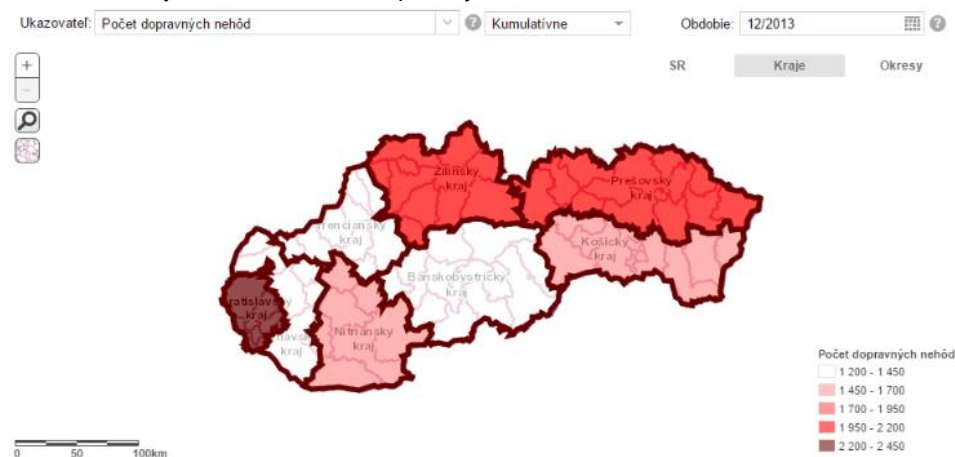


1. Mapa – zobrazuje štatistické údaje v mape Slovenskej republiky
2. Graf – zobrazuje vybrané údaje v stĺpcovom grafe
3. Čas. vývoj – prezentuje vývoj štatistických údajov v čase pre vybraný typ štatistického údajja
4. Detail – detailné údaje o hodnotách druhu kriminality pre vybraný typ štatistického údajja

5. Porovnanie – grafické a tabuľkové porovnávanie štatistických údajov
6. Export – export údajov pre ďalšie spracovanie
7. Info – opis štatistiky, definícia ukazovateľov a dimenzií

1. Mapa

Zobrazenie záložky s mapou poskytuje štatistické údaje v geografickom zobrazení v mape a k tomu súvisiace údaje zobrazené v tabuľke pod mapou. V mape je možné zobraziť vybrané „Ukazovatele“ pre nejaké „Obdobie“.



Mapa umožňuje zobraziť požadované údaje v geografických lokalitách v troch úrovniach. V úrovni celej SR, zobrazenie v krajoch alebo pre konkrétne policajné okresy.

Zobrazenie údajov môže užívateľ meniť výberom z výberových polí „Kritériá“, „Ukazovateľ“ a „Obdobie“.



Legenda mapy zobrazuje rozsahy údajov pre farebné vyznačenie v mape.

Zobrazenú geografickú úroveň je možné zmeniť kliknutím na tlačidlo konkrétnej úrovne. Niektoré druhy štatistík umožňujú okrem rozdelenia na kraje aj rozdelenie na okresy, resp. policajné okresy.

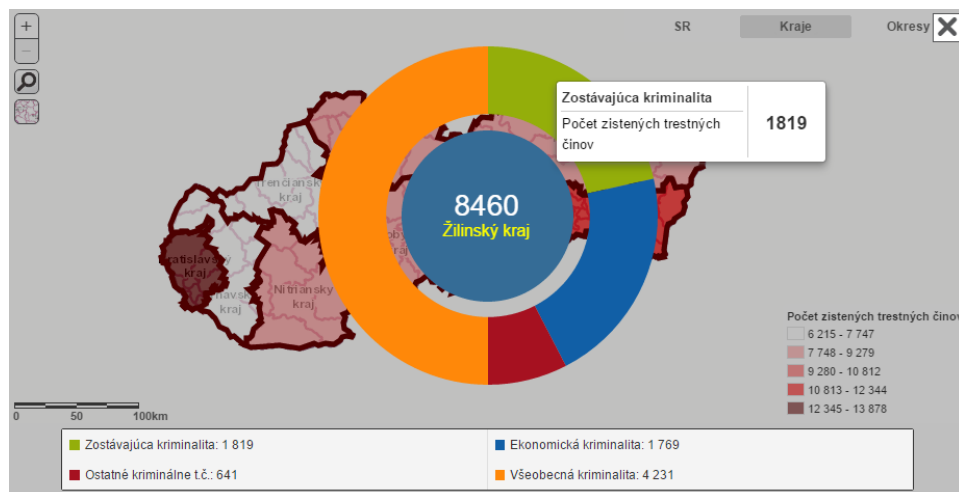
SR **Kraje** Policajné okresy

Tabuľka pod mapou zobrazuje detailné údaje k zvoleným kritériám.

Lokalita adm. okresy	Počet zistených tr...	Počet objasnenýc...	Percento objasnen...
Slovenská republika	73 163	41 747	57.1
Nepriradené	1 105	561	50.8
Bratislavský kraj	13 878	5 700	41.1
Tmavský kraj	7 280	4 132	56.8
Trenčiansky kraj	6 215	3 684	59.3
Nitriansky kraj	8 193	4 742	57.9
Žilinský kraj	8 460	5 052	59.7
Banskobystrický kraj	8 663	5 515	63.7
Prešovský kraj	8 352	5 696	68.2
Košícký kraj	11 017	6 665	60.5

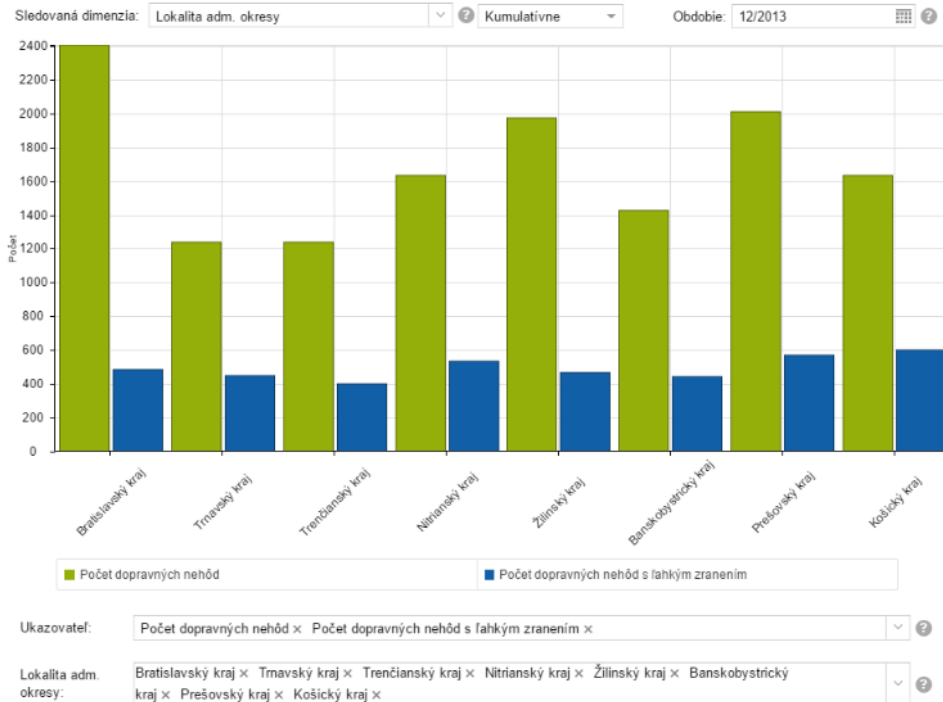
Po kliknutí na konkrétnu oblasť sa zobrazí graf pre zvolený ukazovateľ. V strede grafu sa zobrazí číslo indikujúce celkovú hodnotu sledovanej dimenzie podľa daného ukazovateľa. Po jeho obvode sa zasa zobrazuje percentuálne rozloženie podkategórií sledovanej dimenzie.

Po prejení kurzorom nad konkrétnu oblasť grafu sa zobrazia vysvetľujúce údaje.



2. Graf

V záložke „Graf“ sa zobrazujú v stĺpcovom grafe informácie pre vybrané „Ukazovatele“ a hodnoty konkrétneho typu štatistických údajov a zvolené „Obdobie“. V grafe je možné zobraziť údaje pre viac „Ukazovateľov“ a hodnôt vybraného typu štatistických dát.



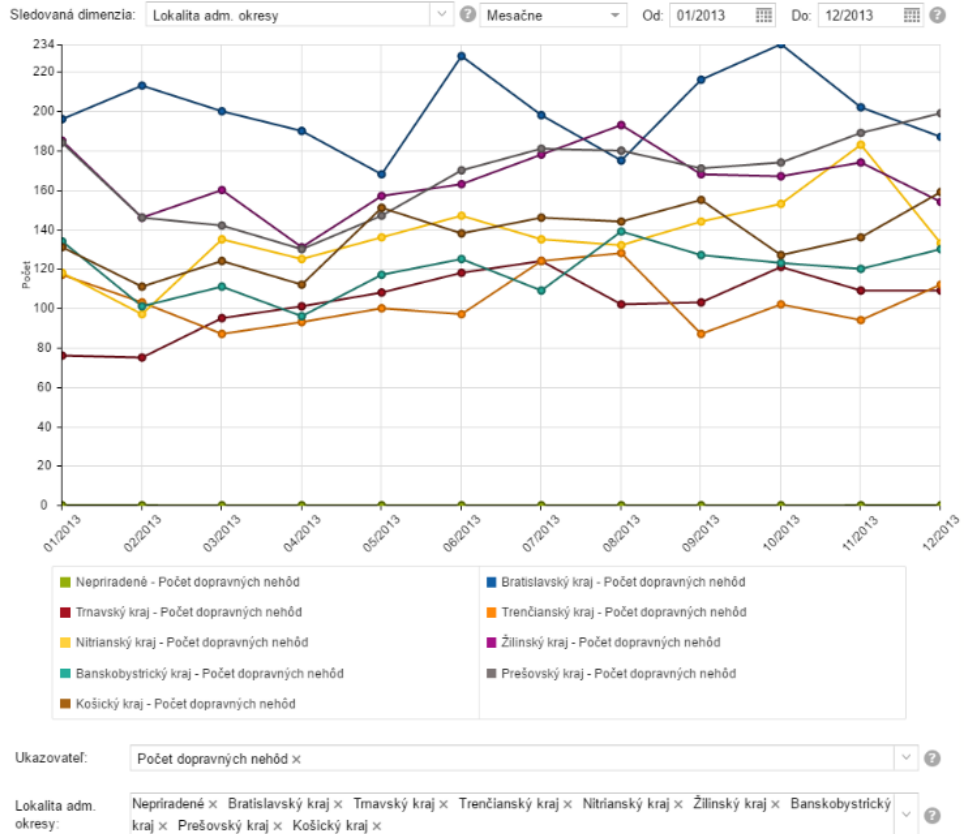
Pod grafom je k dispozícii tabuľka s konkrétnymi údajmi, ktoré sú zobrazené v grafe.

Lokalita adm. okresy	Počet zistených trestných činov	Počet objasnených trestných činov
Bratislavský kraj	15 686	5 700
Tmavský kraj	8 464	4 132
Trenčiansky kraj	7 159	3 684
Nitriansky kraj	9 185	4 742
Žilinský kraj	9 317	5 052
Banskobystrický kraj	9 870	5 515
Prešovský kraj	9 696	5 696
Košický kraj	12 844	6 665

3. Časový vývoj

Záložka „Časový vývoj“ zobrazuje v čiarovom grafe vývoj hodnôt vybraných ukazovateľov pre položky sledovanej dimenzie v zvolenom časovom období.

V grafe je možné zobraziť údaje pre viac „Ukazovateľov“ konkrétnej „Sledovanej dimenzie“.



Pod grafom je k dispozícii tabuľka s konkrétnymi údajmi, ktoré sú zobrazené v grafe.

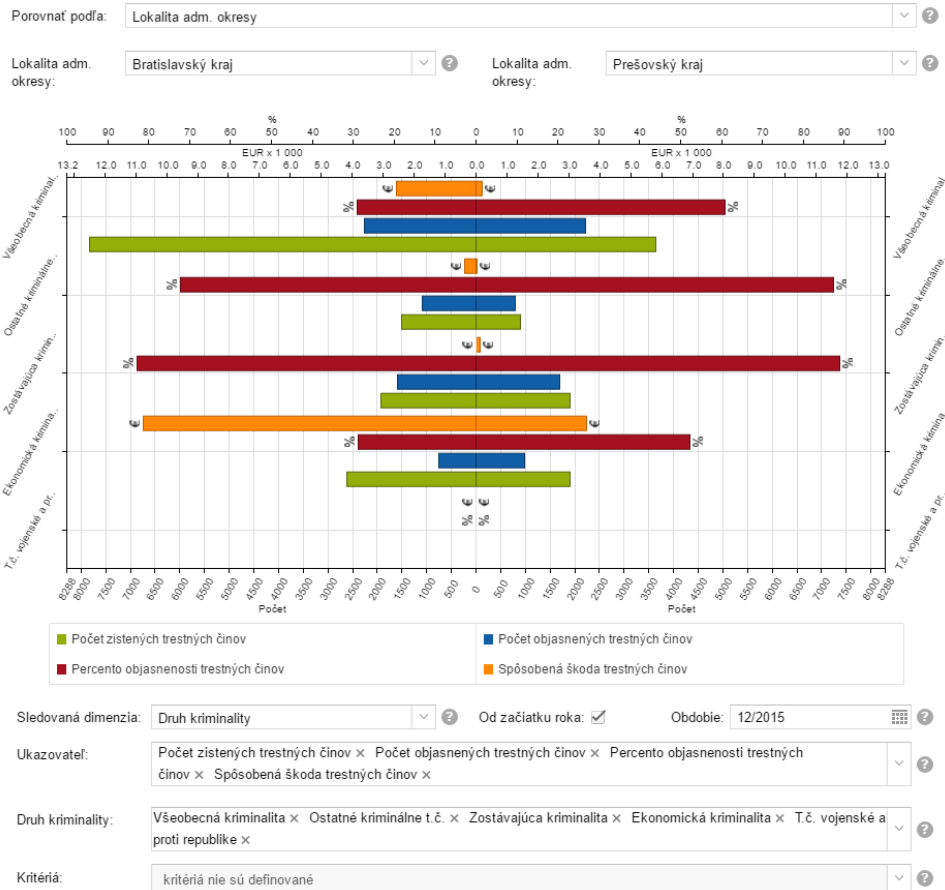
4. Detail

V záložke „Detail“ nájde užívateľ prehľadnú tabuľku s detailnými informáciami pre vybrané typy štatistických hodnôt za zvolené „Obdobie“.

Druh kriminality	Počet zistených tr...	Počet objasnenýc...	Percento objasnen...	
▼ Kriminalita celkom	3 511 824	2 003 856	57.1	
▶ Všeobecná kriminalita	1 709 184	779 904	45.6	
▶ Ostatné kriminálne t.č.	366 960	290 544	79.2	
▶ Zostávajúca kriminalita	683 616	579 312	84.7	
▶ Ekonomická kriminalita	751 728	354 000	47.1	
▶ T.č. vojenské a proti republike	336	96	28.6	

5. Porovnanie

V záložke „Porovnanie“ je možné porovnať štatistické údaje pre požadované typy štatistických údajov.



V grafe je možné zobraziť porovnanie „Ukazovateľov“ pre konkrétne typy štatistických údajov, ktoré užívateľ vyberie vo výberovom poli „Sledovaná dimenzia“.

Je možné vybrať viac ukazovateľov a viac druhov konkrétneho typu štatistických údajov.

Tabuľka pod grafom poskytuje prehľad zobrazených hodnôt. Obsahuje tiež stĺpec rozdielu hodnôt daného ukazovateľa.

Druh (ukazovateľ)	Bratislavský kraj 12/2015	Prešovský kraj 12/2015	Rozdiel
Všeobecná kriminalita - Počet zistených trestných činov	7 819	3 640	4 179
Všeobecná kriminalita - Počet objasnených trestných činov	2 261	2 219	42
Všeobecná kriminalita - Percento objasnenosti trestných činov	28.9	61.0	-32.0
Všeobecná kriminalita - Spôsobená škoda trestných činov	2 567	190	2 377
Ostatné kriminálne t.č. - Počet zistených trestných činov	1 510	909	601
Ostatné kriminálne t.č. - Počet objasnených trestných činov	1 090	794	296

6. Export

V zobrazení „Export“ je možné exportovať všetky štatistické údaje za vybrané obdobie.

Kumulatívne Obdobie: 12/2013

Export CSV Excel XML

7. Info

	<p>Záložka „Info“ ponúka prehľad názvov a k nim priradených popisov, ktoré sa viažu k zvolenej štatistike. Nachádza sa tu popis samotnej štatistiky, jej ukazovateľov a dimenzií.</p> <p>Popis Počet dopravných nehôd</p> <p>Ukazovatele</p> <table border="1"> <thead> <tr> <th>Názov</th> <th>Popis</th> <th>Jednotka</th> </tr> </thead> <tbody> <tr> <td>Počet dopravných nehôd</td> <td>Počet dopravných nehôd (§ 64 Zákon č. 8/2009 ods. 1 alebo 2), ku ktorým došlo za dané obdobie a lokalitu, ktoré boli nahlásené do 15.2. nasledujúceho roka. Nehody nahlásené po tomto dátume sa do štatistik nezapočítávajú.</td> <td>Počet</td> </tr> <tr> <td>Počet dopravných nehôd s ľahkým zranením</td> <td>Počet dopravných nehôd (§ 64 Zákon č. 8/2009 ods. 1 alebo 2), pri ktorých bola aspoň jedna osoba zranená ľahko (§ 67 Zákon č. 8/2009, ods. 2 písm. c) za dané obdobie a lokalitu</td> <td>Počet</td> </tr> <tr> <td>Počet dopravných nehôd s ťažkým zranením</td> <td>Počet dopravných nehôd (§ 64 Zákon č. 8/2009 ods. 1 alebo 2), pri ktorých bola aspoň jedna osoba zranená ťažko (§ 67 Zákon č. 8/2009, ods. 2 písm. b) za dané obdobie a lokalitu</td> <td>Počet</td> </tr> <tr> <td>Počet dopravných nehôd s usmrtením</td> <td>Počet dopravných nehôd (§ 64 Zákon č. 8/2009 ods. 1 alebo 2), pri ktorých bola aspoň jedna zúčastnená osoba na nehode usmrtená a na jej následky zomrela najneskôr do 24 hodín po dopravnej nehode (§ 67 Zákon č. 8/2009, ods. 2 písm. a) za dané obdobie a lokalitu</td> <td>Počet</td> </tr> <tr> <td>Počet dopravných nehôd s požiarom vozidla</td> <td>Počet dopravných nehôd (§ 64 Zákon č. 8/2009 ods. 1 alebo 2), pri ktorých došlo k požiaru vozidla, za dané obdobie a lokalitu</td> <td>Počet</td> </tr> <tr> <td>Počet dopravných nehôd v obci</td> <td>Počet dopravných nehôd (§ 64 Zákon č. 8/2009 ods. 1 alebo 2), ktoré sa stali v obci alebo mimo obce (§. 67 Zákon: 8/2009 ods. 7 písm. b), za dané obdobie a lokalitu</td> <td>Počet</td> </tr> <tr> <td>Počet dopravných nehôd s alkoholom</td> <td>Počet dopravných nehôd (§ 64 Zákon č. 8/2009 ods. 1 alebo 2), podľa prípadného ovplyvnenia alkoholom zisteným u účastníka nehody (§ 67 Zákon č. 8/2009, ods. 4 písm. a), za dané obdobie a lokalitu</td> <td>Počet</td> </tr> </tbody> </table> <p>Dimenzie</p> <table border="1"> <thead> <tr> <th>Názov</th> <th>Popis</th> </tr> </thead> <tbody> <tr> <td>▼ Lokalita adm. okresy</td> <td>Lokalita adm. okresy</td> </tr> <tr> <td>▶ Slovenská republika</td> <td>Slovenská republika</td> </tr> </tbody> </table>	Názov	Popis	Jednotka	Počet dopravných nehôd	Počet dopravných nehôd (§ 64 Zákon č. 8/2009 ods. 1 alebo 2), ku ktorým došlo za dané obdobie a lokalitu, ktoré boli nahlásené do 15.2. nasledujúceho roka. Nehody nahlásené po tomto dátume sa do štatistik nezapočítávajú.	Počet	Počet dopravných nehôd s ľahkým zranením	Počet dopravných nehôd (§ 64 Zákon č. 8/2009 ods. 1 alebo 2), pri ktorých bola aspoň jedna osoba zranená ľahko (§ 67 Zákon č. 8/2009, ods. 2 písm. c) za dané obdobie a lokalitu	Počet	Počet dopravných nehôd s ťažkým zranením	Počet dopravných nehôd (§ 64 Zákon č. 8/2009 ods. 1 alebo 2), pri ktorých bola aspoň jedna osoba zranená ťažko (§ 67 Zákon č. 8/2009, ods. 2 písm. b) za dané obdobie a lokalitu	Počet	Počet dopravných nehôd s usmrtením	Počet dopravných nehôd (§ 64 Zákon č. 8/2009 ods. 1 alebo 2), pri ktorých bola aspoň jedna zúčastnená osoba na nehode usmrtená a na jej následky zomrela najneskôr do 24 hodín po dopravnej nehode (§ 67 Zákon č. 8/2009, ods. 2 písm. a) za dané obdobie a lokalitu	Počet	Počet dopravných nehôd s požiarom vozidla	Počet dopravných nehôd (§ 64 Zákon č. 8/2009 ods. 1 alebo 2), pri ktorých došlo k požiaru vozidla, za dané obdobie a lokalitu	Počet	Počet dopravných nehôd v obci	Počet dopravných nehôd (§ 64 Zákon č. 8/2009 ods. 1 alebo 2), ktoré sa stali v obci alebo mimo obce (§. 67 Zákon: 8/2009 ods. 7 písm. b), za dané obdobie a lokalitu	Počet	Počet dopravných nehôd s alkoholom	Počet dopravných nehôd (§ 64 Zákon č. 8/2009 ods. 1 alebo 2), podľa prípadného ovplyvnenia alkoholom zisteným u účastníka nehody (§ 67 Zákon č. 8/2009, ods. 4 písm. a), za dané obdobie a lokalitu	Počet	Názov	Popis	▼ Lokalita adm. okresy	Lokalita adm. okresy	▶ Slovenská republika	Slovenská republika
Názov	Popis	Jednotka																													
Počet dopravných nehôd	Počet dopravných nehôd (§ 64 Zákon č. 8/2009 ods. 1 alebo 2), ku ktorým došlo za dané obdobie a lokalitu, ktoré boli nahlásené do 15.2. nasledujúceho roka. Nehody nahlásené po tomto dátume sa do štatistik nezapočítávajú.	Počet																													
Počet dopravných nehôd s ľahkým zranením	Počet dopravných nehôd (§ 64 Zákon č. 8/2009 ods. 1 alebo 2), pri ktorých bola aspoň jedna osoba zranená ľahko (§ 67 Zákon č. 8/2009, ods. 2 písm. c) za dané obdobie a lokalitu	Počet																													
Počet dopravných nehôd s ťažkým zranením	Počet dopravných nehôd (§ 64 Zákon č. 8/2009 ods. 1 alebo 2), pri ktorých bola aspoň jedna osoba zranená ťažko (§ 67 Zákon č. 8/2009, ods. 2 písm. b) za dané obdobie a lokalitu	Počet																													
Počet dopravných nehôd s usmrtením	Počet dopravných nehôd (§ 64 Zákon č. 8/2009 ods. 1 alebo 2), pri ktorých bola aspoň jedna zúčastnená osoba na nehode usmrtená a na jej následky zomrela najneskôr do 24 hodín po dopravnej nehode (§ 67 Zákon č. 8/2009, ods. 2 písm. a) za dané obdobie a lokalitu	Počet																													
Počet dopravných nehôd s požiarom vozidla	Počet dopravných nehôd (§ 64 Zákon č. 8/2009 ods. 1 alebo 2), pri ktorých došlo k požiaru vozidla, za dané obdobie a lokalitu	Počet																													
Počet dopravných nehôd v obci	Počet dopravných nehôd (§ 64 Zákon č. 8/2009 ods. 1 alebo 2), ktoré sa stali v obci alebo mimo obce (§. 67 Zákon: 8/2009 ods. 7 písm. b), za dané obdobie a lokalitu	Počet																													
Počet dopravných nehôd s alkoholom	Počet dopravných nehôd (§ 64 Zákon č. 8/2009 ods. 1 alebo 2), podľa prípadného ovplyvnenia alkoholom zisteným u účastníka nehody (§ 67 Zákon č. 8/2009, ods. 4 písm. a), za dané obdobie a lokalitu	Počet																													
Názov	Popis																														
▼ Lokalita adm. okresy	Lokalita adm. okresy																														
▶ Slovenská republika	Slovenská republika																														
6.1.6 Súvisiace služby a nutné prílohy pre komplexné vybavenie služby:																															

7. Kontaktujte nás

Kontaktujte nás	<p>Call Centrum MV SR: 0800 222 222</p> <p>Poštová adresa: Ministerstvo vnútra Slovenskej republiky, Pribinova 2, Bratislava</p> <p>Email: callcentrum@minv.sk</p> <p>Kontaktný formulár: http://portal.minv.sk/wps/wcm/connect/sk/site/system/kontakty?action=display-form&id=2</p>
-----------------	--