



Používateľská príručka elektronických služieb

Názov fázovaného projektu:	Elektronické služby informačných systémov MV SR na úseku policajného zboru
Stručný popis prínosov fázovaného projektu (marketingový súhrn):	Cieľom projektu je podporiť činnosti MV SR modernými informačnými a komunikačnými technológiami, ktoré predovšetkým zlepšia príjem, spracovanie a riešenie podnetov a udalostí od občanov zo strany polície a tým zefektívnia prácu výkonných zložiek, zvýšia bezpečnosť občanov a poskytnú im transparentné informácie.
Verzia dokumentu:	2.0

Obsah

1.	Úvod	4
2.	Prehľad skratiek a základných pojmov	4
3.	Prehľad symbolov	5
4.	Zoznam elektronických služieb dostupných občanovi a podnikateľovi	6
5.	Začíname	6
5.1	Portál MV SR.....	6
5.2	Portál slovensko.sk	8
5.3	Prihlásenie prostredníctvom eID karty.....	8
5.4	Mobilná aplikácia.....	12
5.5	Používanie mapy.....	12
6.	Popis jednotlivých služieb	13
6.1	Ohlasovanie potreby zásahu hliadky	13
6.1.1	Názov elektronickej služby:	13
6.1.2	Používatelia elektronickej služby:.....	13
6.1.3	Možnosti prístupu k službe:	13
6.1.4	Odkaz na video príp. audio návod:.....	13
6.1.5	Stručný popis a zoznam krokov vybavenia služby:.....	13
6.1.5.1	Portálová aplikácia	13
6.1.5.2	Mobilná aplikácia.....	18
6.1.6	Súvisiace služby a nutné prílohy pre komplexné vybavenie služby:	24
6.2	Publikovanie a získavanie informácií v reálnom čase pre oblasť krízového manažmentu ...	24
6.2.1	Názov elektronickej služby:	24
6.2.2	Používatelia elektronickej služby:.....	24
6.2.3	Možnosti prístupu k službe:	24
6.2.4	Odkaz na video príp. audio návod:.....	24
6.2.5	Stručný popis a zoznam krokov vybavenia služby:.....	24
6.2.5.1	Zobrazenie situácii	24
6.2.6	Súvisiace služby a nutné prílohy pre komplexné vybavenie služby:	29
6.3	Publikovanie a získavanie informácií v reálnom čase pre oblasť dopravy	29
6.3.1	Názov elektronickej služby:	29
6.3.2	Používatelia elektronickej služby:.....	29
6.3.3	Možnosti prístupu k službe:	29
6.3.4	Odkaz na video príp. audio návod:.....	29
6.3.5	Stručný popis a zoznam krokov vybavenia služby:.....	29

6.3.5.1	Informovanie o nehode.....	29
6.3.6	Súvisiace služby a nutné prílohy pre komplexné vybavenie služby:	33
6.4	Poskytovanie štatistických informácií o činnosti polície	33
6.4.1	Názov elektronickej služby:	33
6.4.2	Používatelia elektronickej služby:.....	33
6.4.3	Možnosti prístupu k službe:	33
6.4.4	Odkaz na video príp. audio návod:.....	33
6.4.5	Stručný popis a zoznam krokov vybavenia služby:.....	33
6.4.5.1	Výber štatistík.....	33
6.4.5.2	Spoločné vlastnosti.....	34
6.4.5.3	Zobrazené informácie.....	36
6.4.6	Súvisiace služby a nutné prílohy pre komplexné vybavenie služby:	42
6.4.7	Súvisiace služby a nutné prílohy pre komplexné vybavenie služby:	42
7.	Kontaktujte nás	43

1. Úvod













Motivácia a základné informácie	<p>Cieľom projektu je zefektívniť procesy jednotlivých zložiek polície, minimalizovať prácnosť podporných činností (zaznamenávanie a zdieľanie informácií, dokumentačné činnosti) a umožniť príslušným pracovníkom a policajným hliadkam v teréne viac sa sústrediť na svoje poslanie – pomoc a ochrana obyvateľov Slovenskej republiky.</p> <p>Zavedením plánovaných elektronických služieb informačných systémov MV SR bude možné výrazne skvalitniť a zefektívniť komunikáciu občanov s políciou, efektívnejšie koordinovať hliadky v teréne. Výsledkom bude efektívnejšia činnosť dopravnej polície, ktorá sa prejaví v zníženej nehodovosti, proaktívny prístup policajných zložiek a efektívnejšia interná kontrola. Pre občanov sa tak stane polícia viac transparentnou.</p> <p>Z interného hľadiska výstupy projektu budú môcť využívať relevantné zložky MVSR pri riešení nahlásených udalostí, koordinácii hliadok v teréne alebo pri dopravných činnostiach. Hlavnými uvažovanými používateľmi na strane MVSR sú zložky poriadkovej a dopravnej polície ako aj iné zložky zodpovedné za internú kontrolu a vyššie uvedené činnosti.</p> <p>Správca informačných systémov:</p> <p>Názov: Ministerstvo vnútra Slovenskej republiky Právna forma: Štátna rozpočtová organizácia IČO: 00151866 Sídlo: Pribinova 2, 8212 72 Bratislava</p>
---------------------------------	---

2. Prehľad skratiek a základných pojmov

Prehľad skratiek a základných pojmov	MV SR	Ministerstvo vnútra Slovenskej republiky
	eID karta	Elektronická identifikačná karta, elektronický občiansky preukaz
	ÚPVS	Ústredný portál verejnej správy
	IČO	Identifikačné číslo organizácie
	PZ	Policajný zbor
	BOK	Bezpečnostný osobný kód
	ÚPVS	Ústredný portál verejnej správy
	MB	Megabajt

	PDF	<p>Portable Document Format</p> <p>PDF je súborový formát, ktorý sa používa na ukladanie dokumentov nezávisle od softvéru, hardvéru a operačného systému na ktorom boli vytvorené a taktiež na zariadení, na ktorom sú zobrazované. Súbory typu PDF môžu obsahovať text a obrázky taktiež aj interaktívne formuláre, videá, animácie, 3D grafiku, zvukové stopy a elektronické podpisy, pričom primárnym účelom formátu je zabezpečiť, že sa dokument na všetkých zariadeniach zobrazí rovnako.</p>
--	-----	---

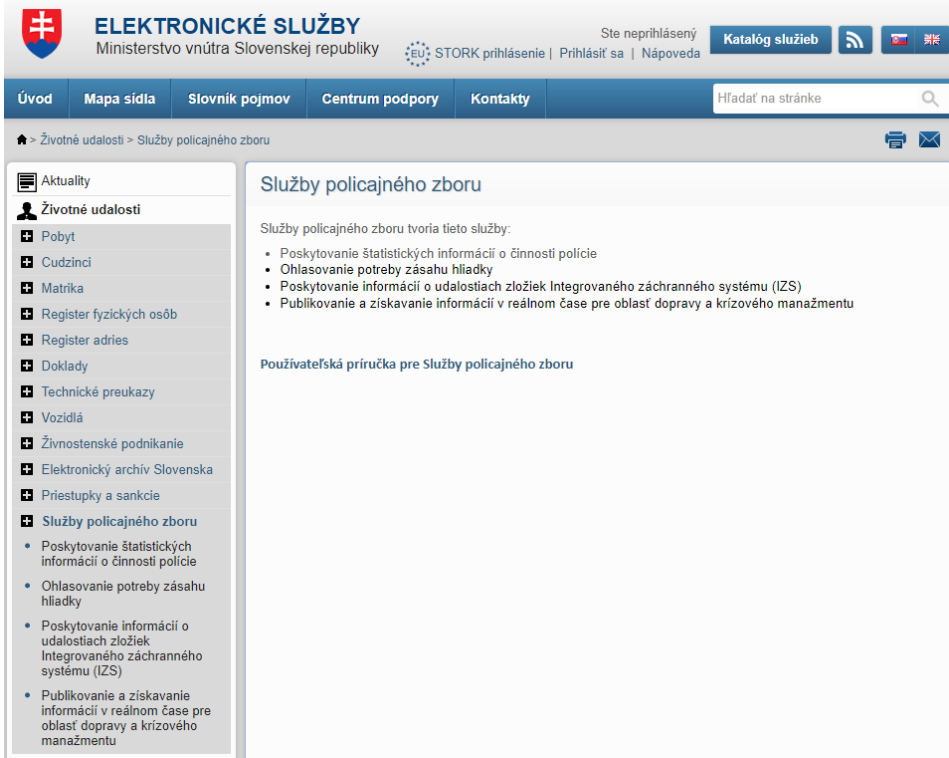
3. Prehľad symbolov

Prehľad symbolov		Nápoveda
		Priblíženie Oddialenie
		Nájsť lokalitu
		Použiť aktuálnu polohu
		Zmeniť mapový podklad
		Zobraziť kalendár
		Filter
		Zoradenie stĺpca vzostupne (A – Z, od najmenšieho po najväčšie)
		Zoradenie stĺpca zostupne (Z – A, od najväčšieho po najmenšie)
		Rozbalený strom menu – po kliknutí zbalíť
		Strom obsahuje položky – po kliknutí rozbalíť
		Prejsť na detail

4. Zoznam elektronických služieb dostupných občanovi a podnikateľovi

Zoznam elektronických služieb	Ohlasovanie potreby zásahu hliadky , kapitola 6.1 Publikovanie a získavanie informácií v reálnom čase pre oblasť krízového manažmentu , kapitola 6.2 Publikovanie a získavanie informácií v reálnom čase pre oblasť dopravy , kapitola 6.3 Poskytovanie štatistických informácií o činnosti polície , kapitola 6.4 <i>Error! Reference source not found.</i>
-------------------------------	--

5. Začíname

5.1 Portál MV SR	<p>Základným prístupovým bodom k elektronickým službám je portál MV SR http://portal.minv.sk. V časti elektronické služby sa nachádzajú služby popísané v tejto príručke pod záložkou „Služby policajného zboru“. Prístup k službám je možný v časti „Katalóg služieb“ alebo odkazmi z časti „Životné udalosti“.</p>  <p>Služby sú realizované formou portálovej aplikácie. Náhľad na aplikáciu poskytujúcu služby:</p>
------------------	--

Vítajte | Služby PZ | Priestupky a sankcie

ELEKTRONICKÉ SLUŽBY
Ministerstvo vnútra Slovenskej republiky

Ste neprihlásený
Prihlásiť sa

Informačný portál

Elektronické služby | Situácie | Štatistiky

Šužby PZ > Elektronické služby > Nahlásenie situácie

Nahlásenie situácie

Nahlásenie situácie

Vyžaduje si situácia okamžitý zásah polície?

Elektronický formulár slúži pre nahlásenie situácie, ktorá si nevyžaduje okamžitý zásah polície. Pre potrebu okamžitého zásahu polície volajte linku 158.

Je bezprostredne ohrozený život, zdravie alebo majetok osoby? Áno
 Nie

Krok 1 z 5

Ďalej >>

V rámci zobrazenia je možná navigácia medzi jednotlivými službami v hornom horizontálnom menu.

ELEKTRONICKÉ SLUŽBY
Ministerstvo vnútra Slovenskej republiky

Ste neprihlásený
Prihlásiť sa

Informačný portál

Elektronické služby | Situácie | Štatistiky

Služby je možné využívať vo viacerých jazykoch. Prepínanie jazykov je možné po kliknutí na ikonu konkrétneho jazyka.

V prípade potreby, pri výberových alebo údajových poliach, užívateľ nájde pomocné informácie k vyplneniu alebo výberu po prejdení kurzorom nad ikonu s otáznikom.

Sledovaná dimenzia: Druh kriminality ?

Systémové požiadavky:

Na prezeraní stránok služieb nevyžadujúcich prihlásenie:

- Počítač alebo tablet s pripojením na internet.
- Internetový prehliadač s podporou HTML5

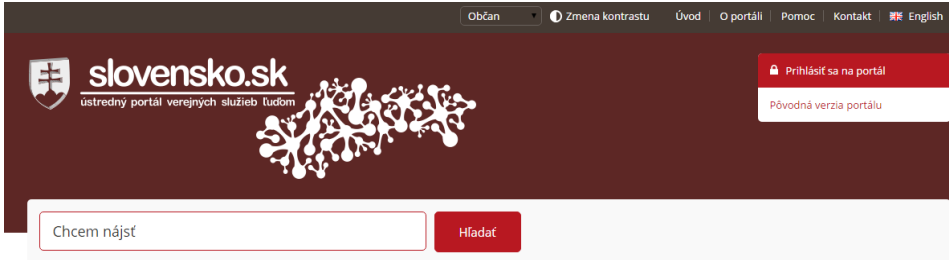

Podporované internetové prehliadače:

- MS Internet Explorer 10+
- Chrome 18+
- Firefox 12+

Navyše pre prístup k stránkam služieb vyžadujúcich si prihlásenie cez eID:

- eID kartu – najčastejšie občiansky preukaz s čipom aktivovaného na prihlasovanie
- Počítač s operačným systémom: MS Windows, GNU Linux, Mac OS
- Čítačku čipových kariet s príslušným systémovým ovládačom
- Aplikáciu na prihlásenie (eID klient)

Aktuálne systémové požiadavky a softvér potrebný pre prihlásenie cez eID nájdete na

	<p>ústrednom portály verejných služieb ľuďom slovensko.sk v sekcii na stiahnutie: https://www.slovensko.sk/sk/na-stiahnutie</p>
<p>5.2 Portál slovensko.sk</p>	<p>Prístup k službám cez portál slovensko.sk je možný pomocou lokátora služieb, kde je možné vyhľadávať elektronické služby. Po vyhľadani služby je zobrazený jej popis a odkaz, ktorý smeruje na službu na portáli MV SR. Bližší popis vyhľadávania v lokátore služieb je na adrese: https://www.slovensko.sk/sk/lokator-sluzieb</p>
<p>5.3 Prihlásenie prostredníctvom eID karty</p>	<p>Prihlásenie do ústredného portálu verejnej správy http://www.slovensko.sk a do špecializovaného portálu elektronických služieb Ministerstva vnútra Slovenskej republiky na adrese https://portal.minv.sk je možné použitím eID karty (elektronický občiansky preukaz).</p> <p>K prihláseniu sú potrebné:</p> <ul style="list-style-type: none"> • eID karta • čítačka čipových kariet pre eID • eID klient <p>Ovládače k čítačke čipových kariet a eID klient pre podporované operačné systémy je možné stiahnuť zo stránky ÚPVS: https://www.slovensko.sk/sk/na-stiahnutie</p> <p>Na adrese ústredného portálu verejnej správy http://www.slovensko.sk je tlačidlo s funkciou prihlásenia označené „Prihlásiť sa na portál“. Toto tlačidlo je umiestnené v pravom hornom rohu webovej aplikácie.</p>  <p>Prihlásenie na špecializovaný portál elektronických služieb Ministerstva vnútra Slovenskej republiky na adrese https://portal.minv.sk je sprístupnené tlačidlom „Prihlásiť sa“ v hornej časti obrazovky.</p>  <p>Po kliknutí na tlačidlo „Prihlásiť sa“ sa zobrazí stránka s možnosťami „Prihlásenie“ a „Zrušiť“. Pre pokračovanie v prihlasovaní je nutné stlačiť tlačidlo „Prihlásenie“.</p>

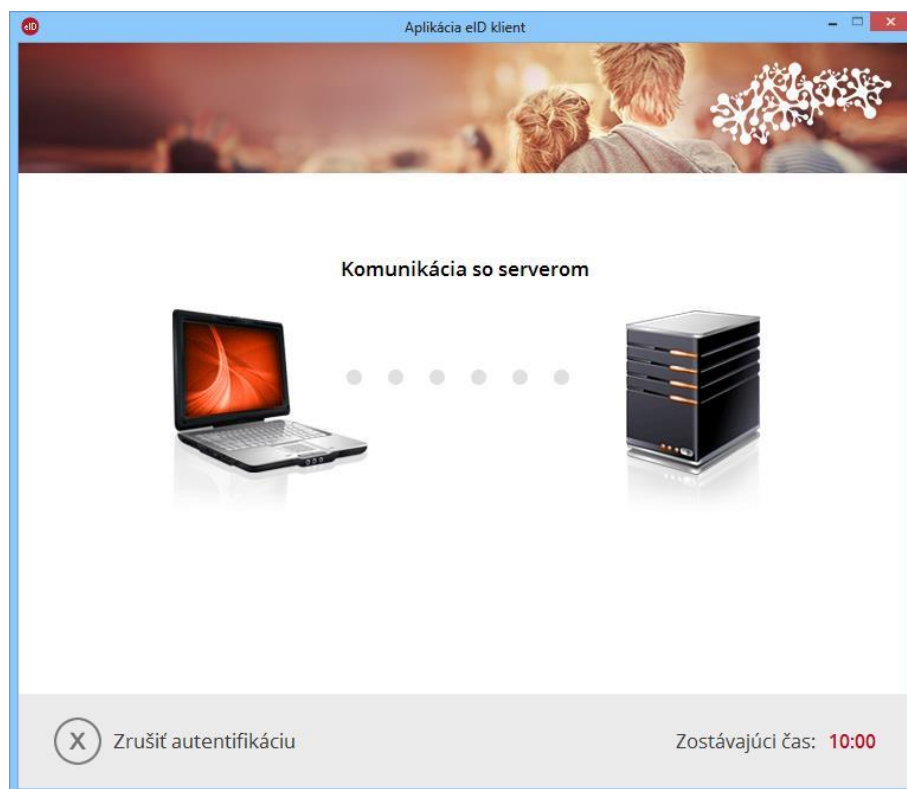


The screenshot shows a digital ID card for a woman with a photo and various identification details. Below the card are two buttons: 'Prihlásenie' (Login) and 'Zrušiť' (Cancel).

Ďalším krokom v prihlasovaní je pripojenie čítačky čipových kariet k počítaču.

The screenshot shows a window titled 'Aplikácia eID klient'. The main text says 'Pripojte čítačku prosím' (Please connect the reader). Below this is an illustration of a laptop with a USB port highlighted and a card reader connected to it. At the bottom, there is a button 'Zrušiť autentifikáciu' (Cancel authentication) and a timer 'Zostávajúci čas: 10:00' (Remaining time: 10:00).

Do čítačky kariet je následne potrebné vložiť eID kartu.



Po úspešnom načítaní čipovej karty sa spustí komunikácia so serverom.



Ak sa so serverom podarilo nadviazať spojenie, aplikácia vyzve užívateľa zadať svoj BOK kód prislúchajúci k priloženej eID karte. Na prihlásenie je vyhradený čas 10 minút.

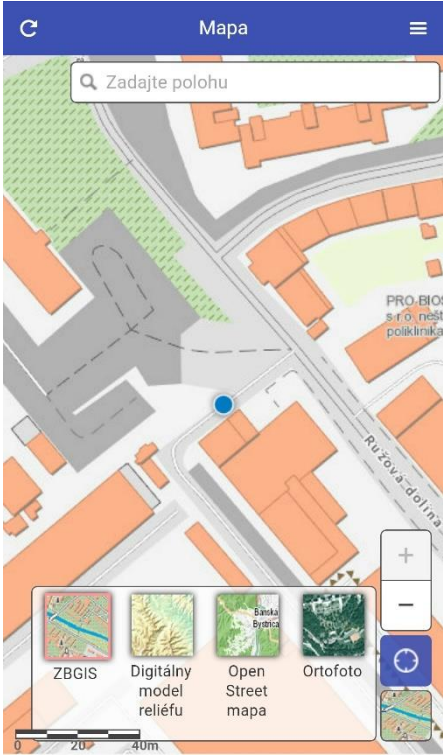




Zostávajúci čas je možné vidieť v pravom dolnom rohu okna.



System overí zadaný BOK kód.



Po úspešnej autentifikácii bude užívateľ prihlásený na portáli.

<p>5.4 Mobilná aplikácia</p>	<p>K službám “Publikovanie a získavanie informácií v reálnom čase pre oblasť krízového manažmentu“ a „Publikovanie a získavanie informácií v reálnom čase pre oblasť dopravy“ je možné pristupovať aj cez mobilnú aplikáciu MV vytvorenú pre platformy Android, iOS a Windows Phone. Aplikáciu je možné si stiahnuť bezplatne z obchodov jednotlivých platforiem.</p> <p>Podporované verzie operačných systémov a link na aplikáciu:</p> <ul style="list-style-type: none"> • Android 4.0 + (https://play.google.com TBA) • iOS 6+ (https://itunes.apple.com TBA) • Windows Phone 8+ (https://www.windowsphone.com/sk-sk/store TBA) 	
<p>5.5 Používanie mapy</p>		
		<p>Vyhľadávacie pole umožňuje zobrazit' v mape žiadanú polohu. Prediktívne ponúka užívateľovi miesta zhodné so zadaným textom.</p>
		<p>Približovanie v mape je možné ťuknutím na tlačidlá + / - alebo pohybom dvoma prstami od seba / k sebe.</p>
		<p>Aktuálna poloha sa zobrazí ťuknutím na tlačidlo.</p>
		<p>Tlačidlo s mapou zobrazí možnosť zmeny podkladovej mapy.</p>

6. Popis jednotlivých služieb

6.1 Ohlasovanie potreby zásahu hliadky

6.1.1 Názov elektronickej služby:	Ohlasovanie potreby zásahu hliadky
6.1.2 Používateli a elektronickej služby:	občan (G2C), podnikateľ (G2B)
6.1.3 Možnosti prístupu k službe:	https://portal.minv.sk/wps/myportal/domov/sluzby_pz/el_sluzby/nahlasenie_situacie Mobilná aplikácia
6.1.4 Odkaz na video príp. audio návod:	
6.1.5 Stručný popis a zoznam krokov vybavenia služby:	<p>Služba „Nahlásenie situácie“ umožní občanom nahráť textové a obrazové informácie dokumentujúce vzniknutú situáciu. Služba predstavuje centrálné miesto pre elektronické nahlásenie situácií.</p> <p>Pre nahlásenie situácie sú podstatné tieto informácie:</p> <ul style="list-style-type: none">• Identifikácia používateľa,• Kontakt na používateľa,• Situácia a jej popis,• GPS poloha alebo adresné informácie,• Obrazová informácia (nepovinná). <p>Služba na portáli MV je prístupná len pre občanov autentifikovaných cez eID kartu. V mobilnej aplikácii je pre overenie používateľa použitá spätná SMS s overovacím kódom, ktorá je pri nahlásení situácie poslaná na kontaktné telefónne číslo, ktoré zadal používateľ.</p> <p>Nahlásenie situácie umožňuje užívateľovi elektronických služieb nahlásiť vzniknutú situáciu on-line prostredníctvom internetu. Používateľ vyplní požadované údaje formou sprievodcu vo viacerých krokoch. Používateľ má v každom kroku možnosť vrátiť sa späť, alebo ukončiť zadávanie.</p> <p><i>6.1.5.1 Portálová aplikácia</i></p> <ol style="list-style-type: none">1. Používateľ situácie zvolí, jednu z možností a klikne na „Ďalej“. Pokiaľ zvolí, že je bezprostredne ohrozený život, zdravie alebo majetok osoby, bude upozornený, že spracovanie oznámenia nemusí byť okamžité a mal by situáciu nahlásiť telefonicky na čísle 158.

Nahlásenie situácie

Vyžaduje si situácia okamžitý zásah polície?

Elektronický formulár slúži pre nahlásenie situácie, ktorá si nevyžaduje okamžitý zásah polície. Pre potrebu okamžitého zásahu polície volajte linku 158.

Je bezprostredne ohrozený život, zdravie alebo majetok osoby? Áno
 Nie

Ak je to možné, volajte na linku polície 158! Spracovanie oznámenia cez tento formulár nemusí byť okamžité. Chcete aj tak pokračovať?

Nahrat' údaje zo súboru: Nevybraný

Vybrať súbor

Krok 1 z 5

Ďalej >>

V prípade, že užívateľ má k dispozícii súbor s osobnými a kontaktnými informáciami, ako aj údajmi o polohe, môže tento súbor nahrat' stlačením tlačidla „Vybrať súbor“. Toto spôsobí automatické vyplnenie všetkých polí formulárov.

2. Používateľ vyplní kontaktné údaje. Tiež má možnosť si už vyplnené údaje uložiť vo forme xml súboru, pre urýchlenie ďalšej práce s portálovou aplikáciou. Táto možnosť sa bude prezentovať v každom kroku nahlásovania situácie, a to tlačidlom „Uložiť údaje do súboru“.

Nahlásenie situácie

Identifikácia a kontaktné údaje oznamovateľa

Povinné položky sú označené hviezdíčkou *
Pomoc k jednotlivým položkám sa objaví, ak nadídete myšou na otáznik (?) pri danej položke

Kontaktné údaje budú použité na informovanie o spracovaní oznámenia

Meno

Priezvisko

Telefón * ?

E-mail * ?

Krok 2 z 5

Uložiť údaje do súboru

<< Späť

Ďalej >>

Ukončiť

3. V kroku 3 používateľ zadáva presné údaje o adrese nahlásovanej situácie. V mape sa automaticky zobrazí adresa, ktorú identifikoval prehliadač ako adresu, kde sa používateľ aktuálne nachádza. Kliknutím na „Použiť nájdenú adresu“ sa adresa automaticky načíta do potrebných polí. Prípadne má používateľ možnosť zadať adresu manuálne cez jednotlivé polia.

Nahlásenie situácie

Miesto situácie

Pomoc k jednotlivým položkám sa objaví, ak nadídete myšou na otáznik (?) pri danej položke

Zadajte názov obce a ulice, alebo správne súradnice, alebo bližší popis miesta

 Kraj Bratislavský kraj  Bližší popis miesta 

Okres Bratislava I 

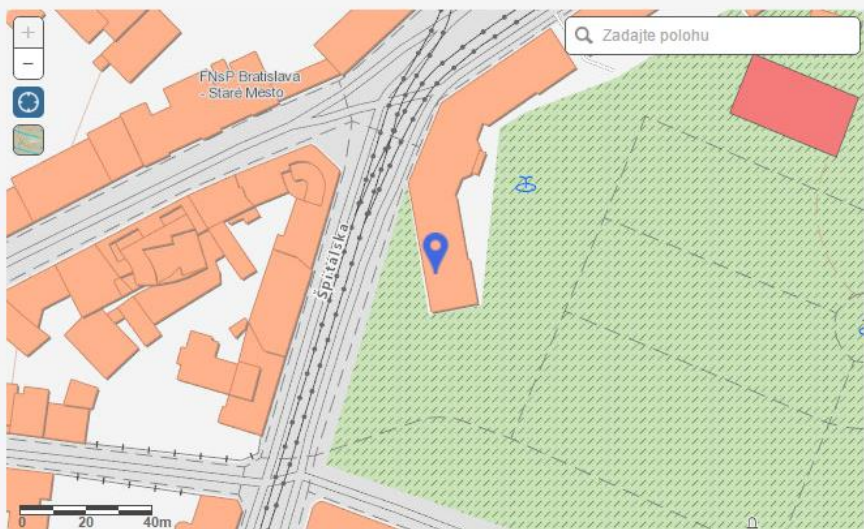
Obec Bratislava-Staré Mesto 

Ulica Špitálska 

Číslo 2216/24   Cesta 

Zadat' GPS

GPS súradnice Dĺžka (°E): 17.1178657 
Šírka (°N): 48.1501089 



Krok 3 z 5

Uložiť údaje do súboru

<< Späť

Ďalej >>

Ukončiť

Po kliknutí na ikonu s mapou sa zobrazí výber mapových podkladov.



Ikony + a - slúžia na priblíženie a oddialenie v mape. Priblíženie a oddialenie je možné vykonať aj rolovacím kolieskom myši, prípadne priblížiť oblasť dvojkliknutím na konkrétne miesto na mape.



Užívateľovu lokalitu je možné priblížiť aj automaticky, kliknutím na ikonu zameriavača. Po kliknutí sa pokúsi prehliadač poskytnúť informáciu o lokalite, v ktorej sa nachádzate, aby sa automaticky priblížila a zobrazila na mape.



Zadávaním textu do vyhľadávacieho poľa je možné priblížiť požadovanú lokalitu.

4. Používateľ popíše situáciu. Povinné údaje sú:

- Typ situácie, ktorý sa vyberá z rolovacieho menu
- Dátum a čas vzniku situácie
- Popis situácie

Používateľ má možnosť priložiť aj súbor (napr. fotografiu z miesta situácie), max. však do veľkosti 10MB.

Nahlásenie situácie

Popis situácie

Povinné položky sú označené hviezdičkou *
Pomoc k jednotlivým položkám sa objaví, ak nadídete myšou na otáznik (?) pri danej položke

Typ situácie * ?

Dátum a čas situácie * ?

Zdržanie (minúty) ?

Popis situácie * ?

Názov prílohy	Typ prílohy	Akcia
Žiadna príloha		
<input type="button" value="Vybrať súbor"/>	Nie je vybratý žiadny súbor	

Pozn: Maximálna veľkosť príloh spolu je 10MB

Krok 4 z 5

5. Zhrnutie situácie. Používateľ má možnosť skontrolovať si, príp. zmeniť vkladané údaje. Zároveň musí používateľ pre odoslanie situácie súhlasiť s podmienkami použitia služby.

Kontrola údajov a odoslanie

Identifikácia a kontaktné údaje oznamovateľa

Meno Jana

Priezvisko Dobrovodska

Telefón* +421902345678

E-mail* jana@dobrovodska.sk

Zmeniť

Miesto situácie

Kraj Bratislavský kraj

Okres Bratislava I

Obec Bratislava-Staré Mesto

Ulica Špitálska

Číslo 2216/24

GPS súradnice

Dĺžka (°E) 17.1178657

Šírka (°N) 48.1501089

Bližší popis miesta

Cesta



Zmeniť

Popis situácie

Typ situácie* Dopravná situácia

Dátum a čas situácie* 23.06.2016 09:03

Zdržanie (minúty)

Popis situácie* nehoda v križovatke

Názov prílohy

Typ prílohy

Žiadna príloha

Zmeniť

Odoslať formulár služby nahlásenie situácie

Podmienky použitia služby pre nahlásenie situácie:

1. Služba NIE JE určená pre nahlásovanie tiesňových situácií, keď je priamo ohrozený život, zdravie alebo majetok osôb. V takomto prípade použite tiesňovú linku polície 158.
2. Vyhlasujem, že informácie uvedené vo formulári sú pravdivé.

Súhlasím s podmienkami použitia služby pre nahlásenie situácie.

Krok 5 z 5

Uložiť údaje do súboru

<< Späť

Odoslať

Ukončiť

6. Po úspešnom odoslaní údajov o nahlasovanej situácii dostane používateľ potvrdenie spolu s jedinečným kódom ID.

Nahlásenie situácie

Nahlásenie situácie bolo odoslané pod ID 101491

Oznámenie odoslané

Oznámenie bolo odoslané na spracovanie. V prípade potreby Vás budeme kontaktovať prostredníctvom Vami uvedených kontaktných údajov. Ak sa situácia zmení a bude si vyžadovať okamžité riešenie, volajte na linku polície 158!

Nahlásiť ďalšiu situáciu

6.1.5.2 Mobilná aplikácia

1. V kroku 1 používateľ identifikuje, či je potrebný okamžitý zásah polície. V prípade, že áno, je upovedomený, že hlásenie cez mobilnú aplikáciu nemusí byť spracované okamžite a je potrebné nahlásenie cez telefón na čísle 158.

< Nahlásenie situácie ≡

Vyžaduje si situácia okamžitý zásah polície?

Elektronický formulár slúži pre nahlásenie situácie, ktorá si nevyžaduje okamžitý zásah polície. Pre potrebu okamžitého zásahu polície volajte linku 158.

Áno

Nie

Ak je to možné, volajte na linku polície 158! Spracovanie oznámenia cez tento formulár nemusí byť okamžité. Chcete aj tak pokračovať?

< Späť 1 / 5 Ďalej >

2. V kroku 2 sa používateľ identifikuje.

Nahlásenie situácie

Kontaktné údaje oznamovateľa

Meno
Jana

Priezvisko
Dobrovodská

Telefón
0902345678

Na telefónne číslo bude zaslaná SMS s kódom potrebným pre odoslanie tohto formulára

Email
jana@dobrovoska.com

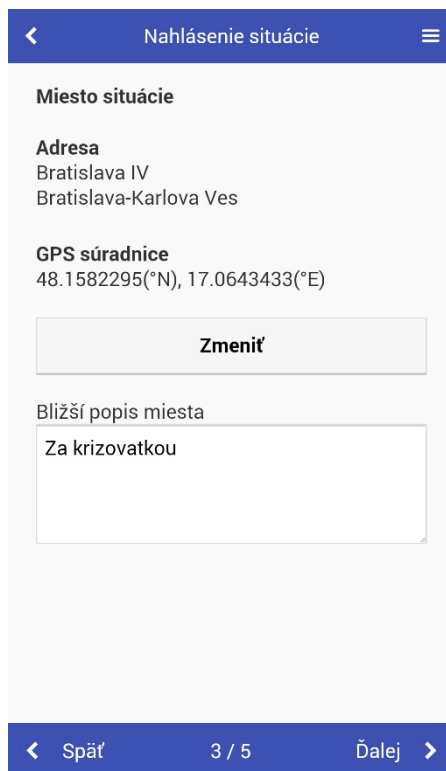
Zapamätať si kontaktné údaje

< Späť 2 / 5 Ďalej >

Na zadané telefónne číslo bude odoslaná SMS správa s kódom potrebným na odoslanie tohto formulára. Telefónne číslo slúži na overenie používateľa situácie. Telefónne číslo nemusí byť zhodné s telefónnym číslom zariadenia, z ktorého je situácia nahlasovaná.

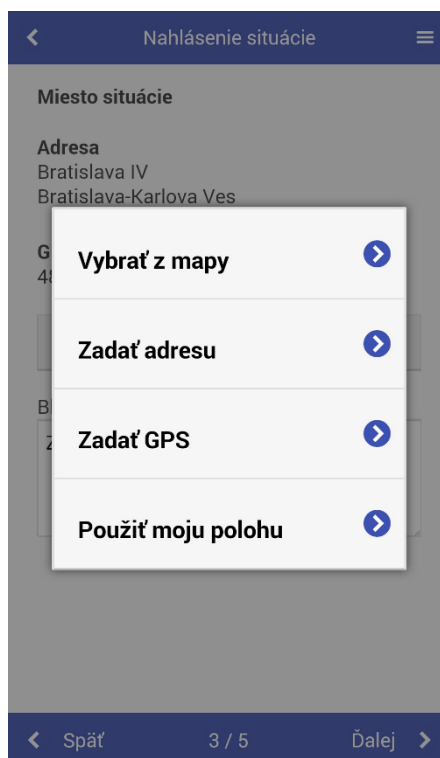
Aplikácia umožňuje zapamätať si zadané kontaktné údaje pre hlásenia v budúcnosti.

3. V kroku 3 používateľ zadáva presné údaje o adrese nahlasovanej situácie.



Pokiaľ je povolené použitie polohy aplikáciou, aplikácia sa automaticky pokúsi zistiť adresu.

Ak je žiadané zadať iné miesto situácie alebo aplikácia nenašla aktuálnu adresu, je možné určiť adresu ručne po stlačení „Zmeniť“.



Po stlačení „Zmeniť“ je možné určiť adresu nahlasovanej situácie jedným zo spôsobov:

- výberom z mapy
- zadáním adresy
- zadáním GPS súradníc
- použitím aktuálnej polohy zariadenia

Pri zadávaní polohy výberom z mapy je možné vybrať polohu ťuknutím do mapy alebo zadáním konkrétnej adresy do vyhľadávacieho poľa. Aplikácia pri zadávaní adresy do vyhľadávacieho poľa prediktívne ponúka nájdené adresy zodpovedajúce zadanému textu.

Zadajte adresu

Kraj
Bratislavský kraj

Okres
Bratislava IV

Obec
Bratislava-Karlova Ves

Ulica
Špieszova

Číslo
3362/9

Použiť Zrušiť

Zadajte polohu

Špieszova 3362/9, Bratislava-Karlova Ves
Šírka (°N): 48.1604, Dĺžka (°E): 17.0537

Použiť polohu Zrušiť

Zadajte koordináty

GPS súradnice

Šírka (°N)
48,15819

Dĺžka (°E)
17,0644841

Použiť Zrušiť

Adresu je možné ručne zadať aj konkrétnym zadáním mesta, ulice a orientačného čísla alebo priamo GPS súradníc miesta.

4. Používateľ vyplní polia formulára s popisom situácie. Voliteľne môže priložiť prílohy (napr. fotografiu z miesta situácie). Maximálna súhrnná veľkosť všetkých príloh je 10MB.

Popis situácie

zrazka pri vyjazde z parkoviska

Prílohy

exp-ra-01-04-2015.zip

Pridať prílohu

< Späť 4 / 5 Ďalej >

Nahlásenie situácie

Popis situácie

Typ situácie

Dopravná situácia

Dátum a čas situácie

22:07

14.01.2016

Zdržanie (minúty)

15

5. Kontrola údajov. Používateľ má možnosť skontrolovať a prípadne aj zmeniť zadané údaje. Zároveň musí pred odoslaním situácie vyjadriť súhlasiť s podmienkami použitia služby zaškrtnutím príslušného zaškrťavacieho poľa.

Nahlásenie situácie

Kontrola údajov

Kontaktné údaje oznamovateľa

Meno
Jana

Priezvisko
Dobrovodská

Telefón
0902345678

Email
jana@dobrovoska.com

Zmeniť

Miesto situácie

Kraj
Bratislavský kraj

Okres
Bratislava IV

Obec
Bratislava-Karlova Ves

Ulica
Špieszova

Číslo
3362/9

Šírka (°N)
48.16037708

Dĺžka (°E)
17.05372023

Bližší popis miesta
Za krížovatkou

Cesta
-

Zmeniť

Popis situácie

Typ situácie
Dopravná situácia

Dátum a čas situácie
14.01.2016 22:07

Zdržanie (minúty)
15

Popis situácie

Typ situácie
Dopravná situácia

Dátum a čas situácie
14.01.2016 22:07

Zdržanie (minúty)
15

Popis situácie
Zrazka pri vyjazde z parkoviska

Prílohy
IMG_20160101_131748.jpg

Zmeniť

Podmienky použitia služby pre nahlásenie situácie:

1. Služba NIE JE určená pre nahlásenie tiesňových situácií, kedy je priamo ohrozený život, zdravie alebo majetok osôb. V takomto prípade použite tiesňovú linku polície 158.
2. Vyhlasujem, že informácie uvedené vo formulári sú pravdivé.

Súhlasím s podmienkami použitia služby pre nahlásenie situácie.

< Späť 5 / 5 Odoslať ✓

6. V poslednom kroku je používateľ overený pomocou spätnej SMS na telefónne číslo, ktoré zadal v kroku 2. V SMS príde overovací kód, ktorý je potrebné zadať do aplikácie. Až potom je možné odoslať nahlásenie situácie na spracovanie.

< SMS kód

Zadajte overovací kód z SMS

Kód bol zaslaný na telefónne číslo
0947 123 456

SMS na dané číslo už bola odoslaná

Odoslať

7. Po úspešnom odoslaní nahlásenej situácie dostane používateľ oznámenie potvrdzujúce, že formulár bol odoslaný na spracovanie.

< Nahlásenie situácie

Vyžaduje si situácia okamžitý zásah polície?

Elektronický formulár slúži pre nahlásenie situácie, ktorá si nevyžaduje okamžitý zásah polície. Pre potrebu okamžitého zásahu polície volajte linku 158.

Požiadavka odoslaná

Nahlásenie situácie bolo odoslané pod ID
838168

OK

< Späť 1 / 5 Ďalej >

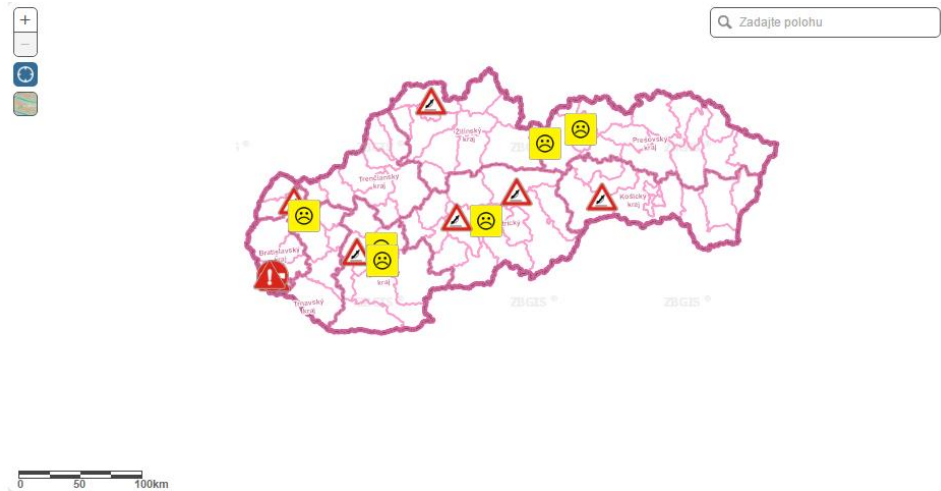
6.1.6 Súvisiace služby a nutné prílohy pre komplexné vybavenie služby:	
--	--

6.2 Publikovanie a získavanie informácií v reálnom čase pre oblasť krízového manažmentu

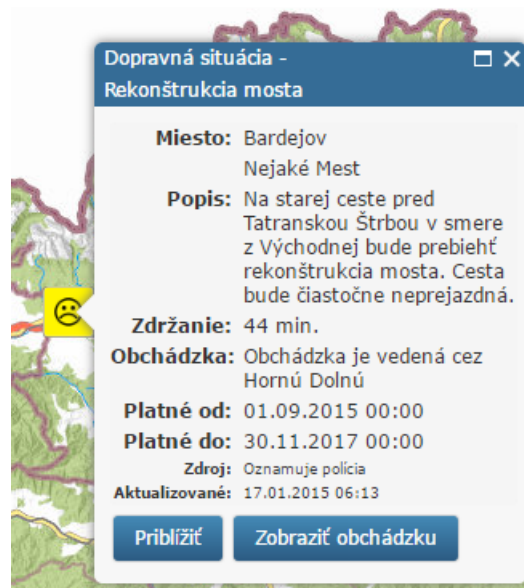
6.2.1 Názov elektronickej služby:	Publikovanie a získavanie informácií v reálnom čase pre oblasť krízového manažmentu
6.2.2 Používateli a elektronickej služby:	občan (G2C), podnikateľ (G2B)
6.2.3 Možnosti prístupu k službe:	https://portal.minv.sk/wps/portal/domov/sluzby_pz/dopravne_krizove_situacie Mobilná aplikácia
6.2.4 Odkaz na video príp. audio návod:	
6.2.5 Stručný popis a zoznam krokov vybavenia služby:	<p>Pomocou tejto služby môžu pracovníci Interakčného centra PZ zdieľať a prezentovať geolokalizované informácie o krízových udalostiach v reálnom čase. Zdrojom informácií je policajný zbor, relevantné inštitúcie verejnej správy ako aj občan.</p> <p>Získavanie informácií od občana je realizované procesom služby popísaným v kapitole 6.1 Ohlasovanie potreby zásahu hliadky.</p> <p><i>6.2.5.1 Zobrazenie situácií</i></p> <p>Služba zobrazuje:</p> <ul style="list-style-type: none"> • mapu so situáciami zodpovedajúcimi zvoleným kritériám • zoznam zodpovedajúcich kritérií s detailnými informáciami • filter na výber kritérií pre zobrazenie situácií <p>Prístup k službe nevyžaduje prihlásenie.</p> <p>Zobrazenie dopravnej a krízovej situácie je realizované na portáli a v mobilnej aplikácii zobrazením v mape a zoznamom.</p> <p>Situácie sú na mape reprezentované značkami, ktoré vyjadrujú konkrétny typ situácie. Po kliknutí na značku sa zobrazí detail situácie s informáciami o situácii. Pokiaľ služba má dostupné informácie, umožňuje aj zobrazenie obchádzky priamo v mape.</p> <p><i>6.2.5.1.1 Portálová aplikácia</i></p> <p>1. Práca s mapou</p> <p>Mapa zobrazuje situácie zodpovedajúce zvoleným kritériám priamo v mape v</p>

konkrétnych geografických bodoch. V rámci práce s mapou je možné zobrazit si presné miesto nahlásenej situácie.

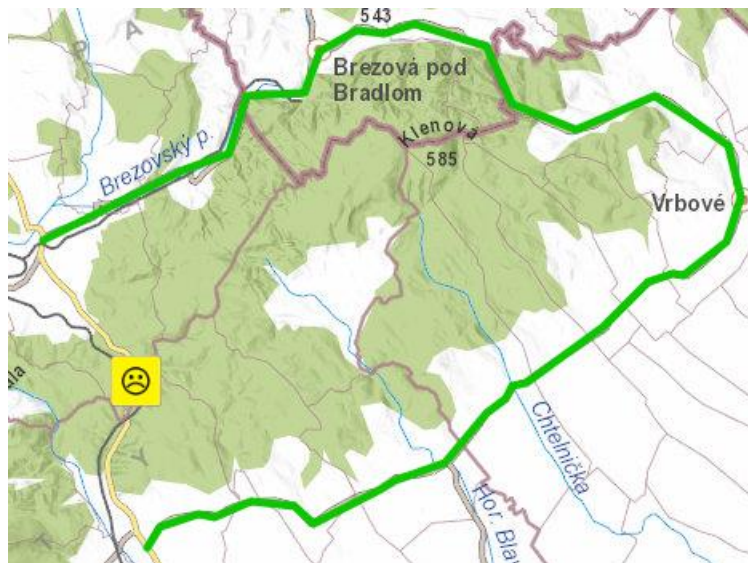
Dopravné a krízové situácie



Po kliknutí na konkrétny zobrazený objekt v mape sa zobrazia k nemu v mape detailné informácie.



V prípade, že sú dostupné údaje, detailné informácie ponúknu aj možnosť „Zobraziť obchádzku“. Po kliknutí sa obchádzka zobrazí priamo v mape.



2. Filtrovanie zobrazených informácií

Zobrazenie situácií je možné si vybrať pre nasledovné kritériá:

- Územný celok
- Typy situácií
- Zdroj situácie

Filter	
Územný celok	SR ?
Typy	Všetky x ?
Zdroj	Všetky ?
Zobraziť plánované	<input type="checkbox"/>
Zobraziť	

Vo výberovom poli „Typy“ je možné zvoliť požadované typy situácií, ktoré sa majú zobraziť v mape. Rovnakým spôsobom je možné vybrať aj „Územný celok“ alebo „Zdroj“.


Typy	Dopravná nehoda x
Zdroj	Všetky
Zobraziť plánované	<input type="checkbox"/> Dopravná nehoda <input type="checkbox"/> Dopravná situácia <input type="checkbox"/> Neprejazdná cesta <input type="checkbox"/> Neprejazdná cesta v jednom smere <input type="checkbox"/> Spomalená premávka <input type="checkbox"/> Uzavretá/riziková oblasť

3. Zoznam situácií

Pod výberom kritérií je v rámci služby zobrazený zoznam situácií zodpovedajúcich zvoleným kritériám. V prípade, že kritériám zodpovedá viac situácií, ako je možné zobraziť na stránke, v spodnej časti zoznamu sa zobrazí stránkovanie.


Zoznam

Dopravná nehoda - Uzávierka



Miesto: Okres Komárno
Nejaká ulica 2, Nejaké Mest, Bližší popis miesta 1
Popis: Popis situácie
Zdržanie: 49 min.
Platné od: 31.12.2015 00:00
Platné do: 01.07.2017 00:00
Zdroj: Oznamuje polícia
Aktualizované: 24.01.2015 15:20

Dopravná situácia - Kolóny



Miesto: Okres Komárno
Nejaká ulica 2, Nejaké Mest, Bližší popis miesta 1
Popis: Na výjazde z Vrábef do Nitry sa tvoria kolóny.
Zdržanie: 67 min.
Platné od: 01.11.2014 00:00
Platné do: 01.07.2017 00:00
Zdroj: Oznamuje polícia
Aktualizované: 19.01.2015 04:45

[Zobrazit' galériu](#)

Po kliknutí na konkrétnu situáciu v zozname sa táto situácia zvýrazní v mape.

4. Stiahnutie CSV súboru

V spodnej časti obrazovky sa nachádza tlačidlo „Stiahnuť (CSV)“, pomocou ktorého sa dá vytvoriť a uložiť súbor typu csv, ktorý obsahuje aktuálne nastavenie filtra aj tomuto nastaveniu zodpovedajúci zoznam dopravných udalostí.

6.2.5.1.2 Mobilná aplikácia

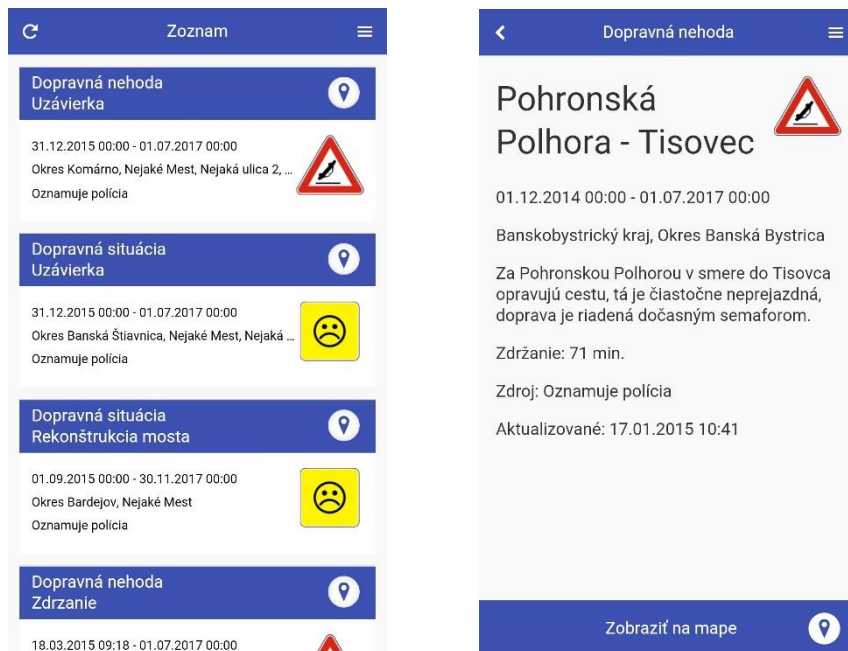
1. Mapa dopravnej situácie

Položka „Mapa“ v hlavnom menu zobrazuje dopravné situácie priamo v mape. Po kliknutí na konkrétnu značku zobrazujúcu situáciu sa zobrazí okno s informáciou o situácii. Kliknutie na „zobrazit' detail“ umožní získať viac informácií o situácii.



2. Zoznam dopravných situácií

Zoznam v hlavnom menu umožní prehliadať aktuálne alebo aj plánované dopravné obmedzenia. Po kliknutí na konkrétnu situáciu sa zobrazí detail situácie. Z detailu situácie je možné dostať sa na zobrazenie situácie v mape, alebo späť k zoznamu situácií.



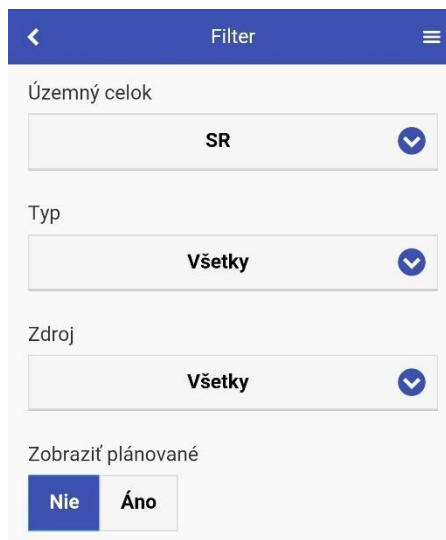
3. Filter

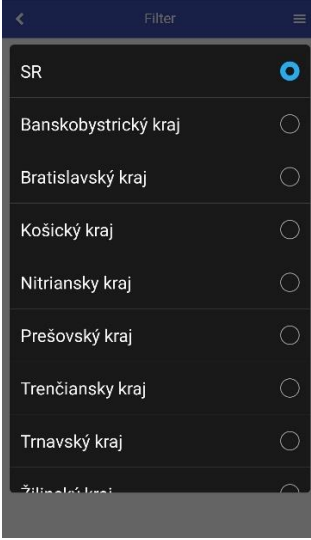
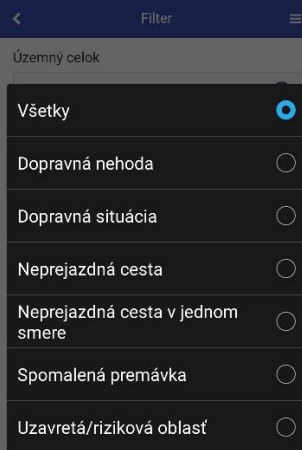
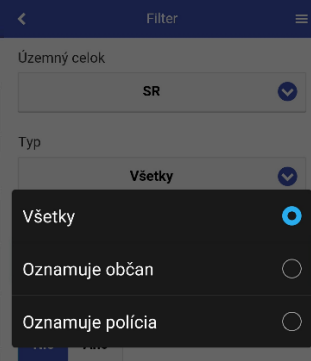
Filter umožňuje obmedziť zobrazenie dopravných situácií a obmedzení.

Je možné filtrovať podľa týchto kritérií:

- Územný celok
- Typ situácie
- Stav situácie

V rámci nastavení filtra je možné určiť, či chceme zobraziť aj situácie plánované do budúcnosti - „Zobrazíť plánované“.



	<p>Možnosti filtrov:</p> <div style="display: flex; justify-content: space-around;"> <div style="text-align: center;"> <p>Územný celok</p>  </div> <div style="text-align: center;"> <p>Typ situácie</p>  </div> <div style="text-align: center;"> <p>Stav situácie</p>  </div> </div>
<p>6.2.6 Súvisiace služby a nutné prílohy pre komplexné vybavenie služby:</p>	

6.3 Publikovanie a získavanie informácií v reálnom čase pre oblasť dopravy

<p>6.3.1 Názov elektronickej služby:</p>	<p>Publikovanie a získavanie informácií v reálnom čase pre oblasť dopravy</p>
<p>6.3.2 Používatelia elektronickej služby:</p>	<p>občan (G2C), podnikateľ (G2B)</p>
<p>6.3.3 Možnosti prístupu k službe:</p>	<p>https://portal.minv.sk/wps/portal/domov/sluzby_pz/dopravne_krizove_situacie Mobilná aplikácia</p>
<p>6.3.4 Odkaz na video príp. audio návod:</p>	
<p>6.3.5 Stručný popis a zoznam krokov vybavenia služby:</p>	<p>Pomocou tejto služby môžu pracovníci Interakčného centra PZ zdieľať a prezentovať geolokalizované informácie o dopravnej situácii, výskyte nehôd a dopravných obmedzení. Zdrojom informácií je policajný zbor ako aj občan.</p> <p>Získavanie informácií od občana je realizované procesom služby popísaným v kapitole 6.1 Ohlasovanie potreby zásahu hliadky.</p> <p>Zobrazovanie informácií verejnosti je realizované jednotným používateľským rozhraním a procesom popísaným v kapitole 6.2.5.1 Zobrazenie situácií.</p> <p>6.3.5.1 <i>Informovanie o nehode</i></p>

Prístup k službe je možná výberom položky „Dopravné nehody“ z menu elektronizkých služieb policajného zboru alebo priamo cez URL:

https://portal.minv.sk/wps/myportal/domov/sluzby_pz/el_sluzby/dopravne_nehody

Pomocou služby je možné získať referenčný záznam o nehode z evidencie nehôd, ktorý obsahuje údaje type nehody, čase a mieste nehody, účastníkoch nehody a škodách. Nehody sú zobrazené pre účastníkov nehody.

Evidencia dopravných nehôd

Výberové kritériá pre zobrazenie relevantných dopravných nehôd

Obdobie od ?

Obdobie do ?

Stav spracovania ?

EČV ?

Subjekt ?

Zob

Dátum	Miesto	EČV	Stav spracovania
28.09.2013	Oščadnica		ukončené
07.09.2013	Pov. Bystr		ukončené
27.05.2013			otvorené

6.3.5.1.1 Zoznam dopravných nehôd

Zoznam dopravných nehôd poskytuje základné informácie o nehodách. Niektoré zobrazené informácie sú rozdielne pre fyzické a pre právnické osoby.

Spoločné údaje:

- Dátum nehody
- Miesto nehody
- Evidenčné číslo vozidla
- Stav spracovania

Po stlačení tlačidla „Detail“ sa používateľ dostane na stránke detailu dopravnej nehody, ktorá mu poskytne detailnejšie informácie.

6.3.5.1.2 Filtrovanie výsledkov

Zoznam dopravných nehôd sa dá filtrovať podľa kritérií ako „Stav spracovania“ alebo „Evidenčné číslo vozidla“. Tiež je možné vyhľadávať podľa subjektu a dátumu, kedy k nehode došlo.

Výberové kritériá pre zobrazenie relevantných dopravných nehôd

Obdobie od ?

Obdobie do ?

Stav spracovania ▼ ?

EČV ?

Subjekt ▼ ?

Zobr

6.3.5.1.3 Detail dopravnej nehody

Detail dopravnej nehody zobrazuje okrem základných informácií aj detailnejšie údaje o mieste nehody, prihlásenom občanovi a jeho forme účasti v nehode, ostatných účastníkoch nehody a vozidlách, príp. iných veciach v nehode zúčastnených.

Zobrazené informácie sa líšia podľa stavu spracovania nehody a sú rozdielne pre právnické a fyzické osoby. Uzavretá dopravná nehoda, okrem ostatných informácií, užívateľovi sprístupní údaj o výške škody na vozidle, náklade a ostatných subjektoch nehody. Právnické osoby majú prístup aj k hodnote IČO. Fyzické osoby zasa vidia evidenčné číslo vozidla spolu s medzinárodnou poznávacou značkou.

Detail: dopravná nehoda podľa § 64 ods. (1) z.č. 8/2009 Z.z.

— Základné údaje o dopravnej nehode

Udalosť: dopravná nehoda podľa § 64 ods. (1) z.č. 8/2009 Z.z.
Záznam v eI. knihe: [redacted]
Stav objasnenia: objasnené
Stav spracovania: ukončené
Druh nehody: Iný druh nehody

— Údaje o mieste nehody

Čas DN: 07.09.2013 01:30
Územný okres: Okresné riaditeľstvo
Kataster obce: Pov. Bystrica - Podvažie
Komunikácia / číslo / km: cesta II. triedy / 0000507 / 195600.0

— Údaje o subjekte evidované v systéme v súvislosti s DN

Meno a priezvisko: [redacted]
Rodné číslo: [redacted]
Obec: HVOZDNICA
Forma účasti: spolucestujúci
**Test na alkohol /
návikovú látku**
Typ testu: Nepriradené
Výsledok testu: Nepriradené

— Vozidlá a účastníci dopravnej nehody

Typ vozidla: osobné
Značka: RENAULT
Obchodný názov: 1561
Farba: čierna
EČV: [redacted]
MPZ: SK
**Odhadnutá škoda na
vozidle / náklade:** 3000.0 / 0 Eur
Majiteľ: [redacted]
Druh veci: cestné vozidlo
Označenie veci: nezadané


— Ostatní účastníci dopravnej nehody

Typ účastníka DN	Počet
spolucestujúci	2
Nepriradené	1

Zavrieť detail

6.3.6 Súvisiace služby a nutné prílohy pre komplexné vybavenie služby:	
--	--

6.4 Poskytovanie štatistických informácií o činnosti polície

6.4.1 Názov elektronickej služby:	Poskytovanie štatistických informácií o činnosti polície
6.4.2 Používateli a elektronickej služby:	Občan (G2C), podnikateľ (G2B)
6.4.3 Možnosti prístupu k službe:	https://portal.minv.sk/wps/portal/domov/sluzby_pz/statistiky
6.4.4 Odkaz na video príp. audio návod:	
6.4.5 Stručný popis a zoznam krokov vybavenia služby:	<p>Služba umožňuje užívateľovi zistiť automaticky generované štatistické údaje z množiny sledovaných štatistických údajov o práci polície na danom mieste v danom čase. Prístup k službe nevyžaduje prihlásenie.</p> <p><i>6.4.5.1 Výber štatistík</i></p> <p>Štatistiky umožňujú zobrazenie viacerých štatistických reportov. Pre výber konkrétneho štatistík zvolte typ štatistiky. Po kliknutí na názov štatistiky sa zobrazí rozbaľovacie menu so štatistikami, z ktorých je možné vybrať.</p> 

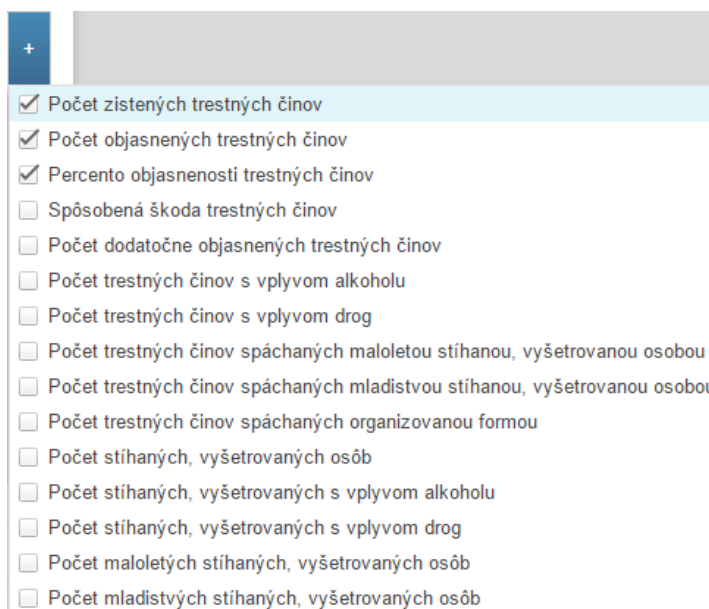
6.4.5.2 Spoločné vlastnosti

1. Práca s tabuľkou

Vpisovaním textu do riadku s lupou si užívateľ môže vyfiltrovať konkrétne údaje v zvolenom stĺpci.

Lokalita adm. okresv	Počet zistených tr...	Počet objasnenýc...	Percento objasnen...	
Bratisl				
▼ Slovenská republika	73 163	41 747	57.1	
▼ Bratislavský kraj	13 878	5 700	41.1	
Okres bratislava i	1 900	719	37.8	
Okres bratislava ii	3 390	1 389	41.0	
Okres bratislava iii	1 882	613	32.6	
Okres bratislava iv	1 294	604	46.7	
Okres bratislava v	2 447	1 023	41.8	

Po kliknutí na tlačidlo „+“ v záhlaví tabuľky sa zobrazí menu, kde je možné zvoliť, ktoré údaje sa v tabuľke zobrazia.



2. Výberové menu

Výberové menu umožňuje vybrať konkrétne kritérium na zobrazenie. Pre niektoré druhy kritérií je možné vybrať len jednu hodnotu, niektoré druhy umožňujú vybrať viac hodnôt.

Bratislavský kraj × Trnavský kraj × Trenčianský kraj × Nitrianský kraj × Žilinský kraj × Banskobystrický kraj × Prešovský kraj × Košický kraj ×

- Slovenská republika
 - Nepriradené
 - Bratislavský kraj
 - Okres bratislava i
 - Okres bratislava ii
 - Okres bratislava iii
 - Okres bratislava iv
 - Okres bratislava v
 - Okres malacky
 - Okres pezinok
 - Okres senec

Vo výberovom poli, rovnako ako v tabuľke je možné zobrazit' informácie v stromovej štruktúre.

Aj vo výberovom poli je možné filtrovať zobrazené hodnoty podľa konkrétneho textu a tak rýchlejšie nájsť a zvoliť požadovanú hodnotu kritéria.

3. Výber obdobia

Pre zobrazenie štatistík za konkrétne obdobie je možné použiť časové výberové polia formulára.

Od: Do:

4. Sledovaná dimenzia

Výberové pole „Sledovaná dimenzia“ určuje, pre ktorú dimenziu štatistických údajov sa budú v grafe a v tabuľke zobrazovať hodnoty jednotlivých ukazovateľov.

Sledovaná dimenzia:

- Druh kriminality
- Lokalita adm. okresy**
- Pohlavie poškodenej osoby / Skupina osôb
- Vekové zloženie poškodenej skupiny osôb
- Štruktúra poškodenej skupiny osôb
- Veková štruktúra poškodenej osoby

5. Výber kritérií

Rozsah zobrazených štatistických údajov je možné bližšie špecifikovať výberom hodnôt z dimenzií reportu. Tieto údaje sa nastavujú vo výberovom poli „Kritériá“, kde v ľavom stĺpci je typ údajov a vpravo sa vždy zobrazia konkrétne hodnoty, ktoré je možné pre daný typ údajov vybrať. V grafe a tabuľke sa potom zobrazia len tie údaje, ktoré zodpovedajú zvoleným hodnotám.

Kritériá:

Druh kriminality - Všeobecná kriminalita × Vekové zloženie poškodenej skupiny osôb - Mládež 15–18 rokov ×

Druh kriminality: Mládež 15–18 rokov

Pohlavie poškodenej osoby / Skupina osôb

Vekové zloženie poškodenej skupiny osôb

Štruktúra poškodenej skupiny osôb

Veková štruktúra poškodenej osoby

▼ Celkom

- Deti predškolského veku
- Deti 6–15 rokov
- Mládež 15–18 rokov**
- Osoby 8–30 rokov
- Osoby 30–60 rokov
- Osoby nad 60 rokov
- Deti predškolského veku a deti 6-15 r.
- Deti predškolského veku a dospelí 18-60 r.
- Deti predškolského veku a dospelí nad 60 r.
- Deti 6–15 rokov a mládež 15-18 r.

Vybrané hodnoty sa zobrazia v hornej lište kritérií, odkiaľ je možné ich jednoducho odstrániť kliknutím na symbol „x“, ktorý sa nachádza hneď vedľa aplikovaného kritéria.

6. Dodatočné informácie

Žlté zvýraznenie informuje o dodatočných informáciách – napr. obmedzená platnosť dát pre niektoré zobrazené údaje.

▼ SLOVENSKÁ REPUBLIKA		124 779	44 783	36
▶ Bratislavský kraj		26 916	5 808	22
▶ Žilinský kraj		14 271	5 482	38
▶ Nitriansky kraj *1)		12 127	4 837	40
▶ Trenčiansky kraj		9 466	4 077	43
▶ Trnavský kraj		11 667	4 470	38
▶ Košický kraj		21 070	7 091	34
▶ Prešovský kraj		13 988	6 059	43
▶ Banskobystrický kraj		15 274	6 959	46

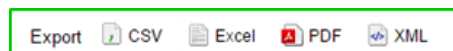
Export

*1) "Nitriansky kraj" platné do 06/2015

Naposledy upravené: 16.03.2015
Zdroj: Evidančno - štatistické systémy kriminality

7. Export

Zobrazené dáta a mapu alebo graf je možné vyexportovať do niektorého z uvedených formátov. Mapa alebo graf sa vyexportujú iba do formátu typu „PDF“.



6.4.5.3 Zobrazené informácie

Pre zvolené štatistiky si užívateľ môže vybrať z viacerých zobrazení:

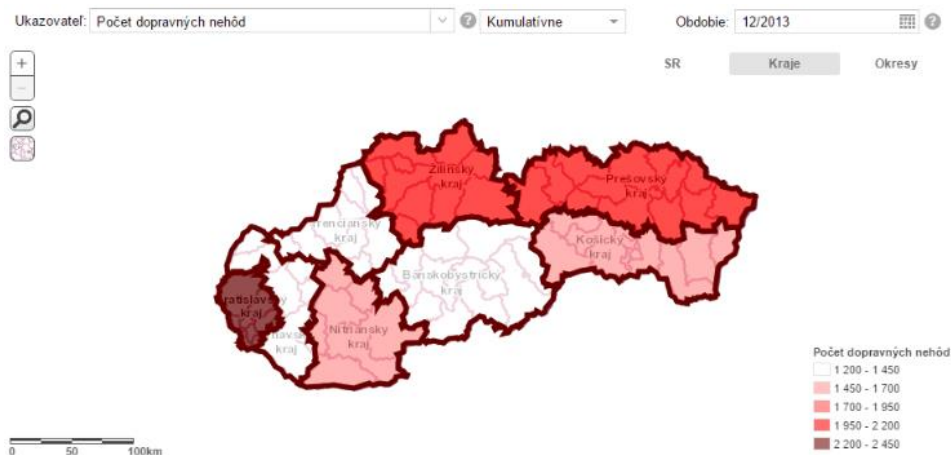


1. Mapa – zobrazuje štatistické údaje v mape Slovenskej republiky
2. Cestná sieť (len pre dopravné obmedzenia) – grafická reprezentácia cestnej siete
3. Graf – zobrazuje vybrané údaje v stĺpcovom grafe

4. Čas. vývoj – prezentuje vývoj štatistických údajov v čase pre vybraný typ štatistického údajja
5. Detail – detailné údaje o hodnotách druhu kriminality pre vybraný typ štatistického údajja
6. Porovnanie – grafické a tabuľkové porovnávanie štatistických údajov
7. Export – export údajov pre ďalšie spracovanie
8. Info – opis štatistiky, definícia ukazovateľov a dimenzií

1. Mapa

Zobrazenie záložky s mapou poskytuje štatistické údaje v geografickom zobrazení v mape a k tomu súvisiace údaje zobrazené v tabuľke pod mapou. V mape je možné zobraziť vybrané „Ukazovatele“ pre nejaké „Obdobie“.



Mapa umožňuje zobraziť požadované údaje v geografických lokalitách v troch úrovniach. V úrovni celej SR, zobrazenie v krajoch alebo pre konkrétne policajné okresy.

Zobrazenie údajov môže užívateľ meniť výberom z výberových polí „Kritériá“, „Ukazovateľ“ a „Obdobie“.

0 Celková kriminalita

Zistené

- 8 240 - 11 115
- 11 116 - 13 990
- 13 991 - 16 866
- 16 867 - 19 741
- 19 742 - 22 618

Legenda mapy zobrazuje rozsahy údajov pre farebné vyznačenie v mape.

Zobrazenú geografickú úroveň je možné zmeniť kliknutím na tlačidlo konkrétnej úrovne. Niektoré druhy štatistik umožňujú okrem rozdelenia na kraje aj rozdelenie na okresy, resp. policajné okresy.

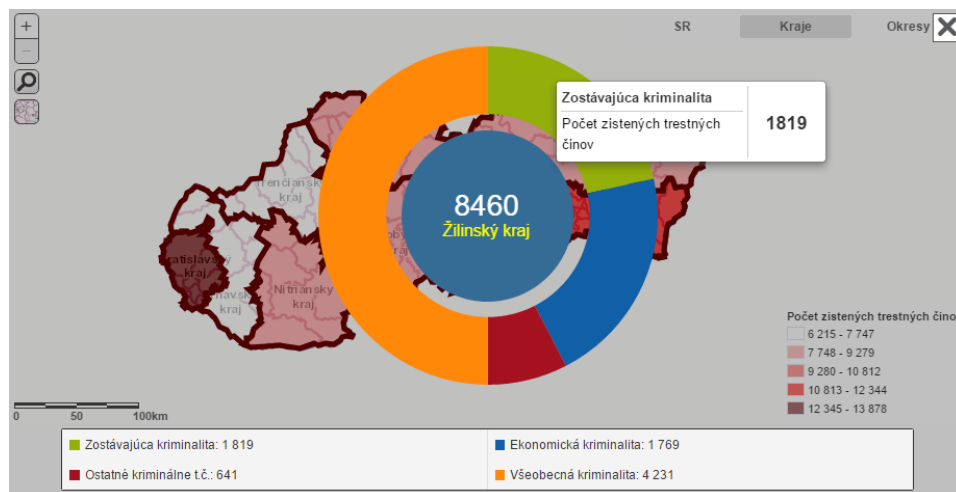
SR Kraje Policajné okresy

Tabuľka pod mapou zobrazuje detailné údaje k zvoleným kritériám.

Lokalita adm. okresy	Počet zistených tr...	Počet objasnenýc...	Percento objasnen...
Slovenská republika	73 163	41 747	57.1
Nepriradené	1 105	561	50.8
Bratislavský kraj	13 878	5 700	41.1
Tmavský kraj	7 280	4 132	56.8
Trenčianský kraj	6 215	3 684	59.3
Nitrianský kraj	8 193	4 742	57.9
Žilinský kraj	8 460	5 052	59.7
Banskobystrický kraj	8 663	5 515	63.7
Prešovský kraj	8 352	5 696	68.2
Košícký kraj	11 017	6 665	60.5

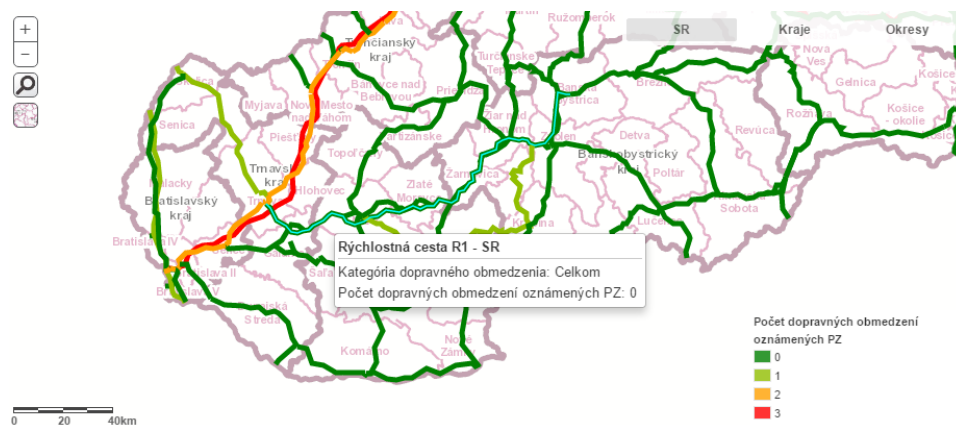
Po kliknutí na konkrétnu oblasť sa zobrazí graf pre zvolený ukazovateľ. V strede grafu sa zobrazí číslo indikujúce celkovú hodnotu sledovanej dimenzie podľa daného ukazovateľa. Po jeho obvode sa zasa zobrazuje percentuálne rozloženie podkategórií sledovanej dimenzie.

Po prejdení kurzorom nad konkrétnu oblasť grafu sa zobrazia vysvetľujúce údaje.



2. Cestná sieť

Záložka „Cestná sieť“ ponúka grafickú reprezentáciu cestnej siete Slovenskej republiky. Množstvo dopravných obmedzení na jednotlivých cestných komunikáciách je vyjadrené farebným rozlíšením.



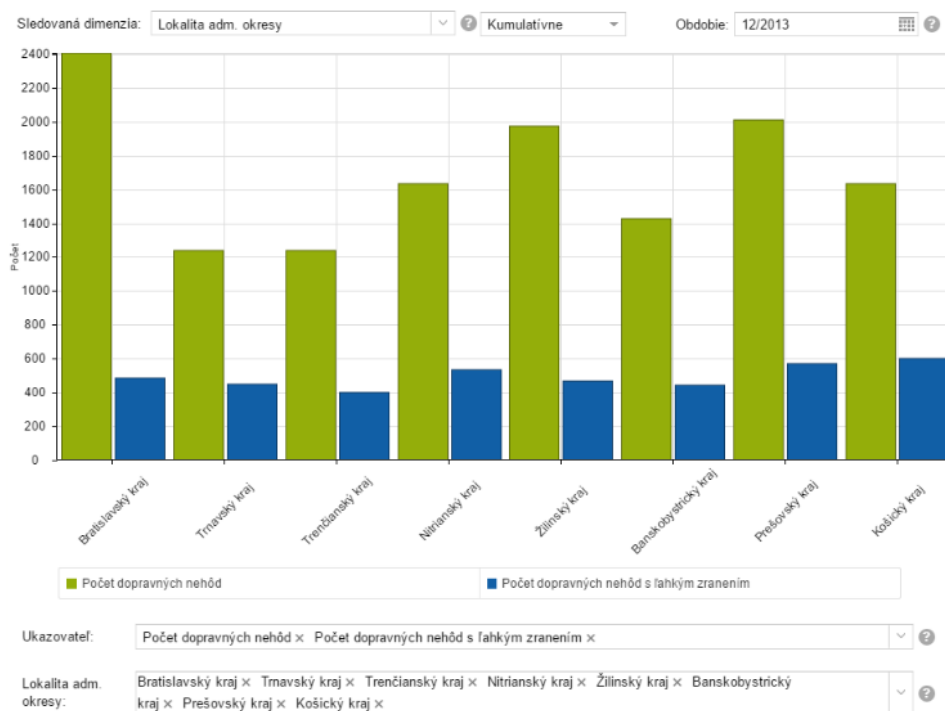
Pomocou kurzora myši má používateľ možnosť vidieť bližší popis cestnej komunikácie spolu s množstvom nahlásených dopravných obmedzení. Farebné kódovanie ciest je vysvetlené legendou, ktorá sa nachádza v ľavom spodnom rohu mapového zobrazenia.

Navigácia po mape a približovanie je totožné ako v zobrazení v záložke „Mapa“. Zmenou rozdelenia na „Kraje“ či „Okresy“ sú farebne odlišené aj úseky ciest v rámci územných celkov s iným množstvom dopravných obmedzení.

Pod mapou sa nachádza tabuľka, ktorá obsahuje rozdelenie komunikácií z hľadiska dopravného významu.

3. Graf

V záložke „Graf“ sa zobrazujú v stĺpcovom grafe informácie pre vybrané „Ukazovatele“ a hodnoty konkrétneho typu štatistických údajov a zvolené „Obdobie“. V grafe je možné zobraziť údaje pre viac „Ukazovateľov“ a hodnôt vybraného typu štatistických dát.



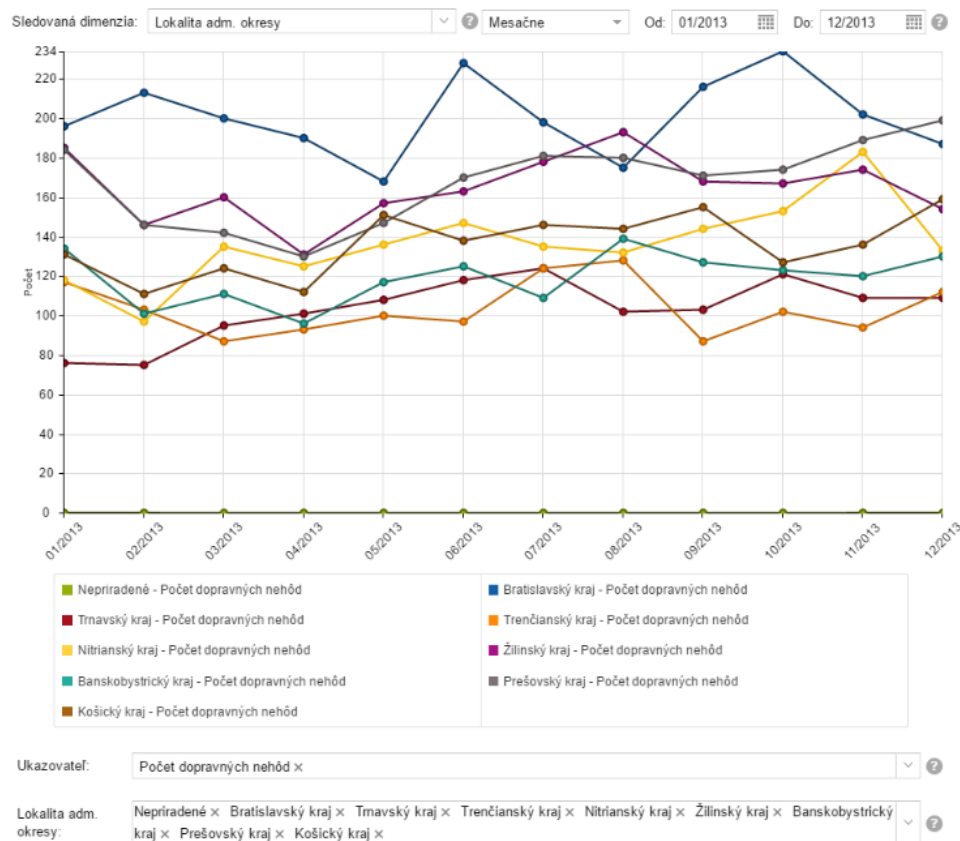
Pod grafom je k dispozícii tabuľka s konkrétnymi údajmi, ktoré sú zobrazené v grafe.

Lokalita adm. okresy	Počet zistených trestných činov	Počet objasnených trestných činov
Bratislavský kraj	15 686	5 700
Trnavský kraj	8 464	4 132
Trenčiansky kraj	7 159	3 684
Nitriansky kraj	9 185	4 742
Žilinský kraj	9 317	5 052
Banskobystrický kraj	9 870	5 515
Prešovský kraj	9 696	5 696
Košický kraj	12 844	6 665

4. Časový vývoj

Záložka „Časový vývoj“ zobrazuje v čiarovom grafe vývoj hodnôt vybraných ukazovateľov pre položky sledovanej dimenzie v zvolenom časovom období.

V grafe je možné zobrazit' údaje pre viac „Ukazovateľov“ konkrétnej „Sledovanej dimenzie“.



Pod grafom je k dispozícii tabuľka s konkrétnymi údajmi, ktoré sú zobrazené v grafe.

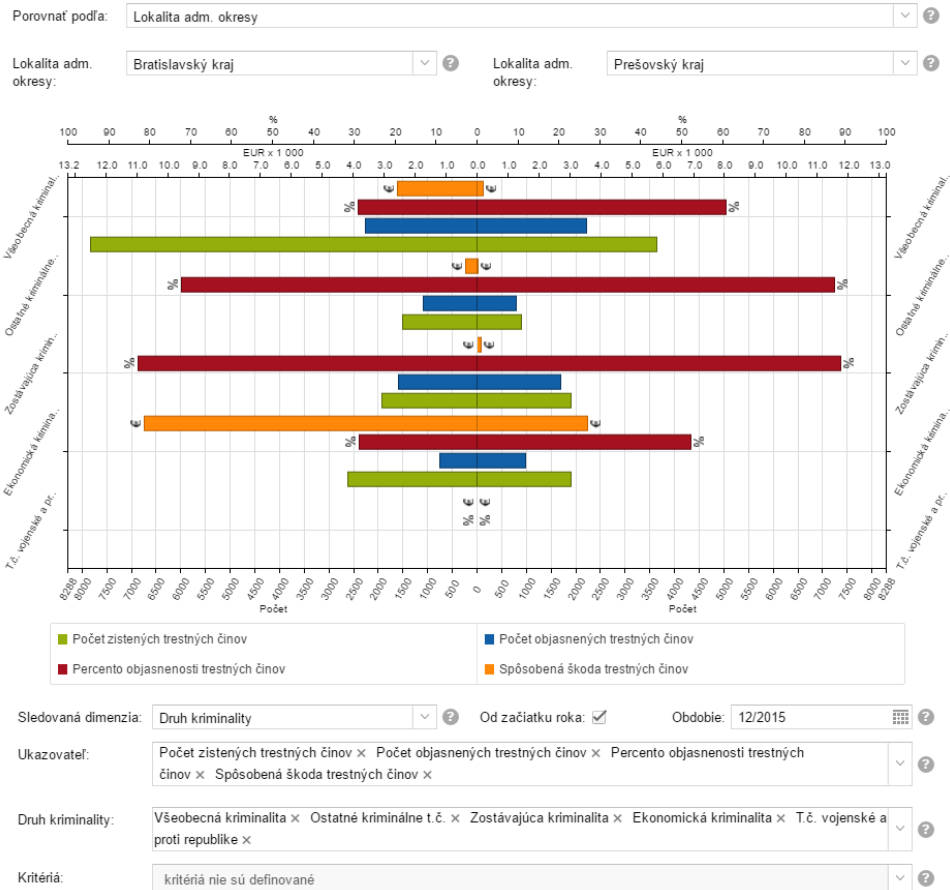
5. Detail

V záložke „Detail“ nájde užívateľ prehľadnú tabuľku s detailnými informáciami pre vybrané typy štatistických hodnôt za zvolené „Obdobie“.

Druh kriminality	Počet zistených tr...	Počet objasnenýc...	Percento objasnen...
▼ Kriminalita celkom	3 511 824	2 003 856	57.1
▶ Všeobecná kriminalita	1 709 184	779 904	45.6
▶ Ostatné kriminálne t.č.	366 960	290 544	79.2
▶ Zostávajúca kriminalita	683 616	579 312	84.7
▶ Ekonomická kriminalita	751 728	354 000	47.1
▶ T.č. vojenské a proti republike	336	96	28.6

6. Porovnanie

V záložke „Porovnanie“ je možné porovnať štatistické údaje pre požadované typy štatistických údajov.



V grafe je možné zobraziť porovnanie „Ukazovateľov“ pre konkrétne typy štatistických údajov, ktoré užívateľ vyberie vo výberovom poli „Sledovaná dimenzia“.

Je možné vybrať viac ukazovateľov a viac druhov konkrétneho typu štatistických údajov.

Tabuľka pod grafom poskytuje prehľad zobrazených hodnôt. Obsahuje tiež stĺpec rozdielu hodnôt daného ukazovateľa.

Druh (ukazovateľ)	Bratislavský kraj 12/2015	Prešovský kraj 12/2015	Rozdiel
Všeobecná kriminalita - Počet zistených trestných činov	7 819	3 640	4 179
Všeobecná kriminalita - Počet objasnených trestných činov	2 261	2 219	42
Všeobecná kriminalita - Percento objasnenosti trestných činov	28.9	61.0	-32.0
Všeobecná kriminalita - Spôsobená škoda trestných činov	2 567	190	2 377
Ostatná kriminálnosť t.č. - Počet zistených trestných činov	1 510	909	601
Ostatná kriminálnosť t.č. - Počet objasnených trestných činov	1 090	794	296

7. Export

V zobrazení „Export“ je možné exportovať všetky štatistické údaje za vybrané obdobie.

Kumulatívne Obdobie: 12/2013

Export CSV Excel XML

8. Info

Záložka „Info“ ponúka prehľad názvov a k nim priradených popisov, ktoré sa viažu k zvolenej štatistike. Nachádza sa tu popis samotnej štatistiky, jej ukazovateľov a dimenzií.

Popis

Počet dopravných nehôd

Ukazovatele

Názov	Popis	Jednotka
Počet dopravných nehôd	Počet dopravných nehôd (§ 64 Zákon č. 8/2009 ods. 1 alebo 2), ku ktorým došlo za dané obdobie a lokalitu, ktoré boli nahlásené do 15.2. nasledujúceho roka. Nehody nahlásené po tomto dátume sa do štatistik nezapočítavajú.	Počet
Počet dopravných nehôd s ľahkým zranením	Počet dopravných nehôd (§ 64 Zákon č. 8/2009 ods. 1 alebo 2), pri ktorých bola aspoň jedna osoba zranená ľahko (§ 67 Zákon č. 8/2009, ods. 2 písm. c) za dané obdobie a lokalitu	Počet
Počet dopravných nehôd s ťažkým zranením	Počet dopravných nehôd (§ 64 Zákon č. 8/2009 ods. 1 alebo 2), pri ktorých bola aspoň jedna osoba zranená ťažko (§ 67 Zákon č. 8/2009, ods. 2 písm. b) za dané obdobie a lokalitu	Počet
Počet dopravných nehôd s usmrtením	Počet dopravných nehôd (§ 64 Zákon č. 8/2009 ods. 1 alebo 2), pri ktorých bola aspoň jedna zúčastnená osoba na nehode usmrtená a na jej následky zomrela najneskôr do 24 hodín po dopravnej nehode (§ 67 Zákon č. 8/2009, ods. 2 písm. a) za dané obdobie a lokalitu	Počet
Počet dopravných nehôd s požiarom vozidla	Počet dopravných nehôd (§ 64 Zákon č. 8/2009 ods. 1 alebo 2), pri ktorých došlo k požiaru vozidla, za dané obdobie a lokalitu	Počet
Počet dopravných nehôd v obci	Počet dopravných nehôd (§ 64 Zákon č. 8/2009 ods. 1 alebo 2), ktoré sa stali v obci alebo mimo obce (§. 67 Zákon: 8/2009 ods. 7 písm. b), za dané obdobie a lokalitu	Počet
Počet dopravných nehôd s alkoholom	Počet dopravných nehôd (§ 64 Zákon č. 8/2009 ods. 1 alebo 2), podľa prípadného ovplyvnenia alkoholom zisteným u účastníka nehody (§ 67 Zákon č. 8/2009, ods. 4 písm. a), za dané obdobie a lokalitu	Počet

Dimenzie

Názov	Popis
Lokalita adm. okresy	Lokalita adm. okresy
Slovenská republika	Slovenská republika

6.4.6 Súvisiace služby a nutné prílohy pre komplexné vybavenie služby:

6.4.7 Súvisiace služby a nutné prílohy pre komplexné vybavenie služby:

7. Kontaktujte nás

Kontaktujte nás	<p>Call Centrum MV SR: 0800 222 222</p> <p>Poštová adresa: Ministerstvo vnútra Slovenskej republiky, Pribinova 2, Bratislava</p> <p>Email: callcentrum@minv.sk</p> <p>Kontaktný formulár: http://portal.minv.sk/wps/wcm/connect/sk/site/system/kontakty?action=display-form&id=2</p>
-----------------	--